




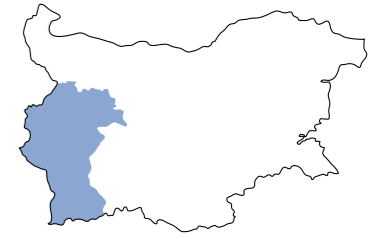
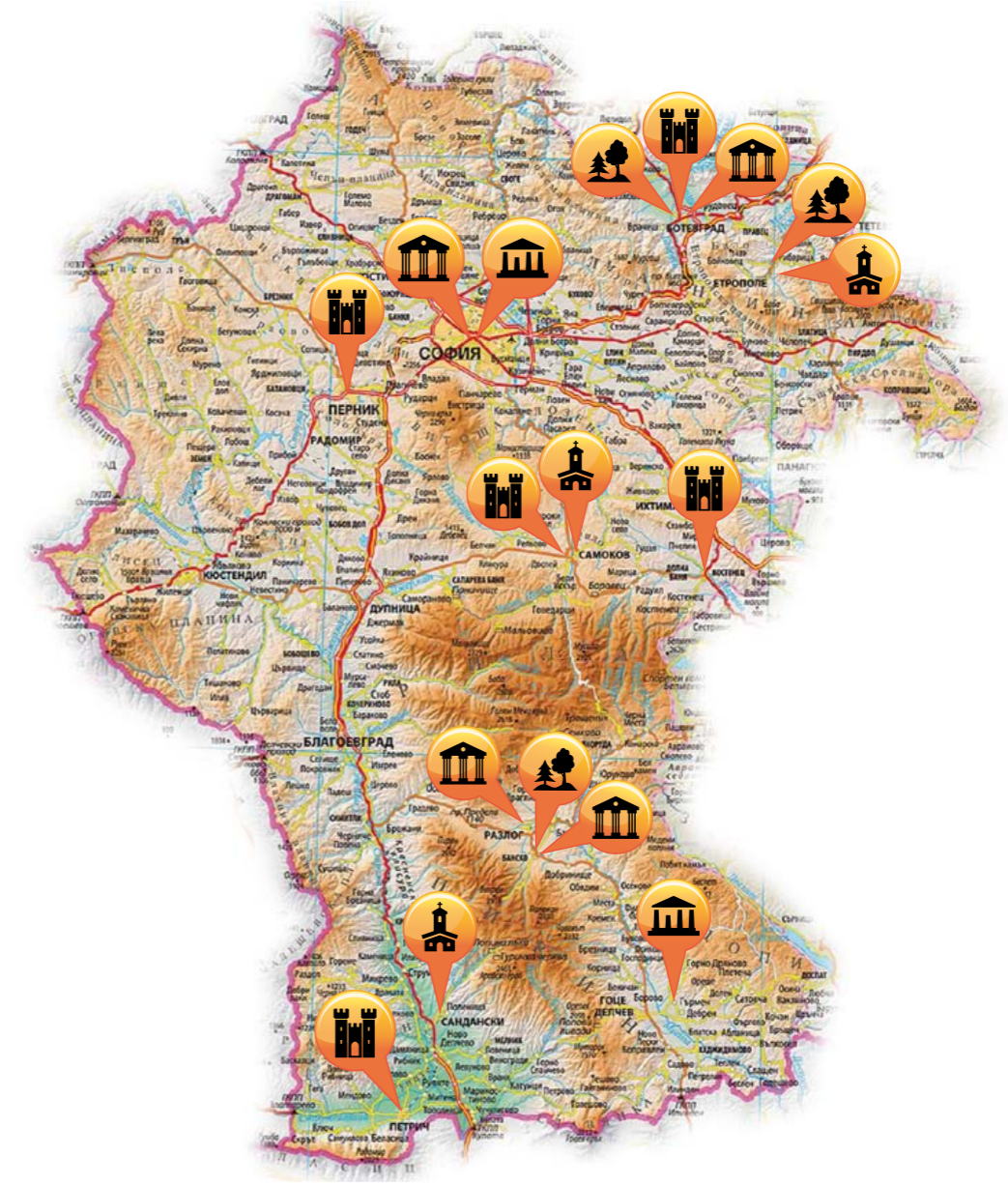
ЮГОЗАПАДЕН РАЙОН











ЮЗР е най-развитият регион в страната, център на културния живот, който се нуждае от целенасочена политика за използване и валоризиране на културните ценности. Той е сравнително хомогенен като културно пространство и притежава забележителен културен потенциал с 7348 бр. недвижими културни ценности (25% от недвижимите културни ценности в страната) под закрилата на закона – исторически и културни свидетелства от Античността, Средновековието, Новото Време и най-новата история. През територията на района преминават европейските културни коридори: Западният транс-балкански коридор, Диагоналният коридор Via Diagonalis/Via Militaris, Европейските пътища на еврейското наследство, Зеленият пояс. Нематериалното културно наследство в ЮЗР е многообразно. Бистришките баби са включени в списъка на ЮНЕСКО за шедеврите на нематериалното културно наследство на човечеството.





ЛЕГЕНДА:

-  Туристически обект
-  Музей
-  Църква
-  Крепост
-  Джамия
-  Античен град



НАИМЕНОВАНИЕ НА ПРОЕКТА

ПОДКРЕПА ЗА РАЗВИТИЕТО И ДИВЕРСИФИКАЦИЯТА НА ТУРИСТИЧЕСКИТЕ АТРАКЦИИ НА ОБЩИНА БАНСКО – БАНСКО КРЪСТОПЪТ НА ЦИВИЛИЗАЦИИТЕ

ЦЕЛИ:

Развитие на конкурентоспособни природни и културно-исторически атракции и групи атракции, способни да привлекат значителен брой посетители.

РЕЗУЛТАТИ:

Извършена реконструкция, ремонт, реставрация, консервация, експониране и осигуряване на достъпна среда във „ВЕЛЯНОВА КЪЩА“, и „РИЛСКИ МЕТОХ“, в град Банско.

Реставрация, консервация и експониране на археологически обект „СВЕТИ НИКОЛА“ на територията на НП „ПИРИН“, Община Банско.

Археологически профил и експониране на фрагмент от крепостен зид на средновековна крепост в местността „КАЛЕТО“ – „СИТАН КАЛЕ“ на територията на НП „ПИРИН“, Община Банско.

Преустройство на кинотеатрален салон в централен посетителски информационен център (ПИЦ) на Община Банско.

Реконструкция и рехабилитация на съществуващи туристически пътеки.

Доставка на съоръжения за оборудване и обзавеждане.



Договор № **BG161P0001/3.1-03/2010/011**

Бенефициент: **Община Банско**

Срок на договора: **24 месеца**

Начална дата: **23.11.2011 г.**

Крайна дата: **23.11.2013 г.**

Стойност на договора: **2423714,97 лв.**



Сайт на общината:
www.bansko.bg

GPS (десетични градуси, ширина/дължина):
ПИЦ – **41.835788, 23.4850604**



НАИМЕНОВАНИЕ НА ПРОЕКТА

БОТЕВГРАД – ПРИВЛЕКАТЕЛНА ДЕСТИНАЦИЯ ЗА АТРАКТИВЕН КУЛТУРНО-ИСТОРИЧЕСКИ ЕКО- И СПОРТНО- РАЗВЛЕКАТЕЛЕН ТУРИЗЪМ

ЦЕЛИ:

Експониране, консервация, реставрация и адаптиране на културно-исторически паметници на културата в община Ботевград: Крепост „Боженишки Урвич“; Скална църква и помещение от Средновековието; часовникова кула в центъра на Ботевград от епохата на Възраждането, изградена през 1866 г.

РЕЗУЛТАТИ:

- Ремонтни и консервационно-реставрационни дейности, експониране и социализация на комплекс Крепост „Боженишки Урвич“;
- Възстановяване, консервация, опазване и реставрация на Часовниковата кула в центъра на Ботевград;

- Възстановяване и реконструкция на старата съдебна палата на Районен съд Ботевград;
- Въвеждане на географска информационна система (ГИС) за културно-историческите атракции на територията на община Ботевград ;
- Подобряване на условията и съоръженията на пешеходна пътека от Урвишка поляна до крепостта „Боженишки Урвич“;
- Ремонт и модернизация на асфалтов път с. Боженица – Урвишка поляна (3 км);
- Подобряване на условията и спортно-развлекателните съоръжения на Урвишка поляна.



Договор № **BG161P0001/3.1-03/2010/045**
Бенефициент: **Община Ботевград**
Срок на договора: **24 месеца**
Начална дата: **06.03.2012 г.**
Крайна дата: **18.12.2014 г.**
Стойност на договора: **3 394 992,25 лв.**



Сайт на общината:
www.botevgrad.bg
GPS (десетични градуси, ширина/дължина):
Крепост „Боженишки Урвич“ – **42.9916705, 23.8183701**
Часовникова кула, Ботевград – **42.9079658, 23.7903349**



НАИМЕНОВАНИЕ НА ПРОЕКТА

РЕСТАВРАЦИЯ, КОНСЕРВАЦИЯ И СОЦИАЛИЗАЦИЯ НА КЪСНО АНТИЧЕН ГРАД „НИКОПОЛИС АД НЕСТУМ”, С. ГЪРМЕН

ЦЕЛИ:

Обединяване на туристическото предлагане на Античния град Никополис ад Нестум в единен атрактивен туристически комплекс с изградена модерна експозиционна среда.

РЕЗУЛТАТИ:

Рестаурация, консервация и социализация на късно античен град „Никополис ад Нестум” в с. Гърмен със следните подобекти:

- Източна крепостна стена с кули № 6 и № 7, късно-антични терми с амфитеатър, прилежащата им алейна мрежа, както и приемното пространство с перголи, пейки, чешма, информационни табла към комплекса;

- Южна крепостна стена с кули № 1 и № 2 и прилежащата алейна мрежа;
- Южна крепостна стена с кули № 3, № 4 и № 5 включително и прилежащата алейна мрежа;
- Доставка на съоръжения и оборудване за развитие и допълване на атракцията в обекта „Никополис ад Нестум” с цел създаване на единен комплексен и конкурентноспособен туристически продукт.



Договор № **BG161P0001/3.1-03/2010/026**

Бенефициент: **Община Гърмен**

Срок на договора: **24 месеца**

Начална дата: **23.11.2011 г.**

Крайна дата: **27.12.2013 г.**

Стойност на договора: **2 085 379,15 лв.**



Сайт на общината:

www.garmen.bg

GPS (десетични градуси, ширина/дължина):
41.596470, 23.795886



НАИМЕНОВАНИЕ НА ПРОЕКТА

„ЗВЪН НА ПЕЕЦИ КАМБАНИ НАШЕПВА ЛЕГЕНДА СТАРА
ЗА ХРИСТОВИЯ КРЪСТ” – РАЗВИТИЕ НА ТУРИСТИЧЕСКИ
АТРАКЦИИ В ОБЩИНА ЕТРОПОЛЕ, КАТО ПРЕДПОСТАВКА
ЗА РАЗВИТИЕ НА РЕГИОНАЛНИ ТУРИСТИЧЕСКИ ПРОДУКТИ

ЦЕЛИ:

Разнообразяване на туристическото предлагане и насърчаване на развитието на културно-исторически туризъм на територията на Община Етрополе, чрез опазването и експонирането на културното и религиозното наследство в контекста на устойчивото развитие.

РЕЗУЛТАТИ:

Реставрационно-консервационни дейности и художествено експониране на Часовниковата кула в гр. Етрополе като част от туристическа атракция „Етрополски Христов Кръст“;

Изграждане на туристическа инфраструктура, необходима за нуждите на Часовниковата кула в гр. Етрополе като част от туристическа атракция „Етрополски Христов Кръст” - пешеходен маршрут от манастир „Св. Троица” до м. Рибарица; реставрация на калдъръмената уличка между часовниковата кула и църквата „Св. Архангел Михаил“; ремонт на пътя между църквата „Св. Никола“ и Часовниковата кула; Въвеждане на система за интерпретация и анимация на Часовниковата кула и „Етрополски Христов Кръст“.



Договор № **BG161P0001/3.1-02/2009/014**

Бенефициент: **Община Етрополе**

Срок на договора: **24 месеца**

Начална дата: **28.12.2010 г.**

Крайна дата: **28.12.2012 г.**

Стойност на договора: **1 069 990,60 лв.**



Сайт на общината:
www.etropolebg.com

GPS (десетични градуси, ширина/дължина):
Исторически музей Етрополе – **42.8304412, 23.991792**



НАИМЕНОВАНИЕ НА ПРОЕКТА

РАЗВИТИЕ НА КУЛТУРНОТО НАСЛЕДСТВО НА ОБЩИНА КОСТЕНЕЦ ЧРЕЗ ВЪЗСТАНОВЯВАНЕ И ПОПУЛЯРИЗИРАНЕ НА КРЕПОСТТА ПРИ ТРАЯНОВИ ВРАТА

ЦЕЛИ:

Повишаване качеството на предлаганите туристически продукти в Община Костенец и засилване на привлекателността на Община Костенец като атрактивна туристическа дестинация.

- Изграждане на туристически информационен център и екопътеки;
- Реконструкция и изграждане на паркинг за посетители на „Траянови Врата“;
- Реконструкция на пътни участъци осигуряващи връзка на крепостта „Траянови Врата“ с пътя Ихтиман-Костенец и със съществуващ локален път.

РЕЗУЛТАТИ:



- Извършване на строително-монтажни работи по реставрация, консервация и социализация на крепост „Траянови Врата“;



Договор № **BG161P0001/3.1-03/2010/034**
Бенефициент: **Община Костенец**
Срок на договора: **24 месеца**
Начална дата: **21.02.2012 г.**
Крайна дата: **23.05.2015 г.**
Стойност на договора: **3 713 999,42 лв.**



Сайт на общината:
www.kostenetz.com
Повече информация можете да намерите на:
www.kostenets-tourism.com
GPS (десетични градуси, ширина/дължина):
42.356126, 23.9095782



НАИМЕНОВАНИЕ НА ПРОЕКТА

ПОДОБРЯВАНЕ НА ТУРИСТИЧЕСКА АТРАКЦИЯ – СРЕДНОВЕКОВНА КРЕПОСТ „КРАКРА ПЕРНИШКИ” В ГР. ПЕРНИК И СВЪРЗАНАТА С НЕЯ ИНФРАСТРУКТУРА

ЦЕЛИ:

Подобряване на техническата и туристическа инфраструктура на Средновековна крепост „Кракра Пернишки” за разнообразяване на туристическото предлагане и насърчване развитието на културно-исторически туризъм чрез превръщане на крепостта в място, привлекателно и удобно за посещение от български и чуждестранни туристи.

РЕЗУЛТАТИ:

Рестаурация, консервация и експониране на „Средновековна крепост „Кракра Пернишки” в гр. Перник със следните подобекти:

- Частична рестаурация (реконструкция) на три бастиона – източен, югоизточен и южен и стената между тях ;
- Западен входен комплекс, включващ западната порта с два бастиона - на височина приблизително до зъберите;
- Развитие на допълнителна сребно-мощабна инфраструктура – рехабилитация на техническата инфраструктура, разширяване достъпа до крепостта, вертикално планиране, обособяване на детски и спортни райони и др.



Договор № **BG161P0001/3.1-03/2010/043**

Бенефициент: **Община Перник**

Срок на договора: **24 месеца**

Начална дата: **11.01.2012 г.**

Крайна дата: **11.01.2014 г.**


Стойност на договора: **3 711 658,30 лв.**



Сайт на общината:
www.pernik.bg

Сайт на туристическия обект/дестинация:
www.krakra-guide.com

GPS (десетични градуси, ширина/дължина):
42.59416, 23.015332



НАИМЕНОВАНИЕ НА ПРОЕКТА

ХИЛЯДА ГОДИНИ ОТ БИТКАТА НА САМУИЛ (1014-2014) – УСТОЙЧИВО РАЗВИТИЕ НА ТУРИСТИЧЕСКА АТРАКЦИЯ „САМУИЛОВА КРЕПОСТ” В ОБЩИНА ПЕТРИЧ

ЦЕЛИ:

Подобряване на състоянието на паметник на културата „Самуилова крепост” и свързаната с него туристическа инфраструктура, в подкрепа на по-доброто съхранение и опазване на културно-историческото наследство в района и развитие на културно-исторически туризъм.

РЕЗУЛТАТИ:

- Изцяло реставриран, консервиран и експониран трети крепостен Вал от обект „Самуилова крепост”;
- Изграден консервационен надзиг на наблюдателна кула;
- Консервирана и експонирана 1 голяма землянка;


- Консервирани и експонирани 42 покрити жилища-землянки;
- Изградени 2 бр. реплики на жилища-землянки;
- Експонирани различни подвижни материални предмети в голямата землянка и в репликите на жилищата;
- Консервиран и експониран разрез на археологическите разкопки на Вала;
- Изцяло обновени 2 музейни сгради и осигурена възможност за посещение от туристи;
- Изпълнени са редица дейности, свързани с допълнителна дребномащабна техническа инфраструктура в района на атракциите, необходима за посещение на атракциите.



Договор № **BG161P0001/3.1-03/2010/030**
Бенефициент: **Община Петрич**
Срок на договора: **24 месеца**
Начална дата: **23.11.2011 г.**
Крайна дата: **11.05.2014 г.**
Стойност на договора: **1 923 100,52 лв.**



Сайт на общината:
www.petrich.egov.bg
GPS (десетични градуси, ширина/дължина):
41.3992247,23.082124



НАИМЕНОВАНИЕ НА ПРОЕКТА

АДАПТИРАНЕ НА ПАМЕТНИЦИТЕ НА КУЛТУРНО-ИСТОРИЧЕСКОТО НАСЛЕДСТВО ЗА РАЗВИТИЕ НА ТУРИЗМА В ОБЩИНА РАЗЛОГ

ЦЕЛИ:

Подобряване на състоянието на културно-историческите обекти и туристическата инфраструктура в село Баня, община Разлог, за привличане на туристи и повишаване на атрактивността на района.

РЕЗУЛТАТИ:

- Реконструкция, реставрация и консервация на „Старата баня“ в с. Баня, община Разлог;
- Реконструкция, реставрация и консервация на „Старата Турска баня“ в с. Баня, община Разлог;
- Благоустрояване на околните пространства.



Договор № **BG161P0001/3.1-02/2009/006**

Бенефициент: **Община Разлог**

Срок на договора: **24 месеца**

Начална дата: **28.12.2010 г.**

Крайна дата: **30.11.2013 г.**

Стойност на договора: **2 023 923,96 лв.**




Сайт на общината:

www.razlog.bg

GPS (десетични градуси, ширина/дължина):

41.8800653, 23.5265364



НАИМЕНОВАНИЕ НА ПРОЕКТА

РЕСТАВРАЦИЯ, КОНСЕРВАЦИЯ, СОЦИАЛИЗАЦИЯ И ЕКСПОНИРАНЕ НА КЪСНОАНТИЧНА КРЕПОСТ С ЦЪРКОВЕН АНСАМБЪЛ И ОБРОК „ЦАРИ МАЛИ ГРАД“ НА ХЪЛМА СВЕТИ СПАС, С. БЕЛЧИН, ОБЩИНА САМОКОВ

ЦЕЛИ:

Създаване на устойчив, интегриран и нетрадиционен туристически продукт за община Самоков за развитие на социално-културния потенциал и трансграничното сътрудничество.

РЕЗУЛТАТИ:

Консервация и реставрация на късноантична крепост с църковен ансамбъл и оброк „Цари Мали Град“ на хълма Свети Спас, с. Белчин, община Самоков със следните подобекти:

- Консервация, реставрация и експониране на южна и източна крепостни стени и реконструкция на кула №5 от IV в. от н.е.;

- Консервация, реставрация и експониране на северната стена, Вход, кули №1 и 2 и останки от рухнали стени от IV в. от н.е.;
- Консервация, реставрация и експониране на църковен ансамбъл от IV в. и VI в. от н.е. и реконструкция на църква от XV в. от н.е.;
- Развитие на туристическата инфраструктура, необходима за нуждите на атракциите;
- Развитие на допълнителна дребно-мощабна инфраструктура – зона за отдих и спорт на открито, релсово пасажерско транспортно съоръжение с въжено задвижване.



Договор № **BG161P0001/3.1-03/2010/004**

Бенефициент: **Община Самоков**

Срок на договора: **24 месеца**

Начална дата: **23.11.2011 г.**

Крайна дата: **23.11.2013 г.**

Стойност на договора: **5 492 122,41 лв.**



Сайт на общината:
www.samokov.bg

Сайт на туристическия обект/гестинация:
www.carimaligrad.com

GPS (десетични градуси, ширина/дължина):
42.3545728, 23.3802438



ЕВРОПЕЙСКИ СЪЮЗ Европейски фонд за регионално развитие	ОПЕРАТИВНА ПРОГРАМА "РЕГИОНАЛНО РАЗВИТИЕ" Инвестиране във Вашето бъдеще!	ОПРР
Проект: BG161P0001/3.1-03/2010/014 "Сандански - зората на ранното християнство"		
Бенефициент: Община Сандански		
Стойност на проекта: 6 157 446,12 лв.		
Съфинансиране от ЕФРР: 5 100 000,00 лв.		
Национално съфинансиране: 900 000,00 лв.		
Допълнителен собствен принос: 157 446,12 лв.		
Начало на проекта: 23.11.2011г.	Край на проекта: 01.07.2014г.	Стойност на СМР: 4 252 075,64лв. Изпълнител: „ПИ ЕС ПИ“ ЕООД
Проектът се осъществява с финансовата подкрепа на Оперативна програма „Регионално развитие“ 2007-2013, съфинансирана от Европейския съюз чрез Европейския фонд за регионално развитие.		



НАИМЕНОВАНИЕ НА ПРОЕКТА
**САНДАНСКИ –
ЗОРАТА НА РАННОТО ХРИСТИЯНСТВО**

ЦЕЛИ:

Създаване на конкурентоспособна туристическа атракция „Археологически парк Сандански“, базирана на изключително значимото културно-историческо наследство на град Сандански.

- Реставриран, консервиран и преекспониран културно-исторически паметник с местно значение; „Раннохристиянски комплекс IV-V в.“;
- Реставриран и експониран културно-исторически паметник „Базилка на епископ Йонан“.

РЕЗУЛТАТИ:

Създадена е туристическа атракция „Археологически парк Сандански“:

- Реставриран, консервиран и експониран културно-исторически паметник с национално значение „Епископска базилика“ – основна атракция;



Договор № **BG161P0001/3.1-03/2010/014**
Бенефициент: **Община Сандански**
Срок на договора: **40 месеца**
Начална дата: **23.11.2011 г.**
Крайна дата: **11.12.2015 г.**
Стойност на договора: **6 157 446,12 лв.**



Сайт на общината:
www.sandanskibg.com
GPS (десетични градуси, ширина/дължина):
41.5668243, 23.2787257



НАИМЕНОВАНИЕ НА ПРОЕКТА

АДАПТАЦИЯ НА ЦЕНТРАЛНА МИНЕРАЛНА БАНЯ ЗА МУЗЕЙ НА СОФИЯ С АКТИВНО ПРИСЪСТВИЕ НА МИНЕРАЛНА ВОДА

ЦЕЛИ:

- Подобряване на състоянието на значим паметник на културата с голям туристически потенциал и обособяване на Музей на София, чиято богата и интересна за жителите и гостите на столицата експозиция не може да бъде разгледана в цялост поради липсата на сграда за музея;
- Опазване на културното наследство и обогатяване на културната стойност на сградата, чрез експозицията на фондовете на Музей на София;
- Подобряване на потенциала за културен туризъм на територията на София и Столична община;

РЕЗУЛТАТИ:

- Адаптацията на сградата на Централна минерална баня за Музей на София, разположен в западното крило на сградата и двата вътрешни двора;
- Вертикална планировка около сградата, вкл. паркинг.



Договор № **BG161P0001/3.1-03/2010/009**

Бенефициент: **Столична Община**

Срок на договора: **24 месеца**

Начална дата: **23.11.2011 г.**

Крайна дата: **18.09.2014 г.**

Стойност на договора: **6 543 451,42 лв.**



Сайт на общината:
www.sofia.bg

Сайт на туристическия обект/гестинация:
www.sofiahistorymuseum.bg

Сайт на туристическия информационен център:
www.visitsofia.bg

GPS (десетични градуси, ширина/дължина):
42.6994069, 23.3214533



НАИМЕНОВАНИЕ НА ПРОЕКТА

АНТИЧЕН КУЛТУРНО-КОМУНИКАЦИОНЕН КОМПЛЕКС „СЕРДИКА“

ЦЕЛИ:

Консервация и реставрация на културно-комуникационен комплекс „Сердика“ част от Историко-археологически резерват „Сердика – Средец“ и превръщането му в атрактивна туристическа атракция.

РЕЗУЛТАТИ:

Изцяло реновираната и изградена инфраструктура осигурява улеснен достъп на туристи, жители и гости на София до обновеното археологическо ниво. Напълно социализираното пространство и обособените зони за провеждане на изложби, експониране на артефакти, организиране на концерти и публични събития. Обособени са модерни комуникационни площи с алеи, маршрутни пътеки, рампи, стълбища, асансьори, зони за отгих и

наблюдение на археологическите експозиции, за управление на културния комплекс и за осъществяване на туристическо и информационно обслужване. Въздействието на обекта се постига и чрез поставяне на ефективни настилки, стилни осветителни тела и други, които още повече подчертават значението на тази главна централна част на София. Осигурен е достъп на хора с увреждания до всички архитектурни нива.

С реализацията на проекта е създаден най-големия музей на открито в столицата. Проявен е археологическия потенциал на тази територия и е обособено публично пространство с национална и общоградска значимост, наситено със съвременни в културно-комуникационно отношение функции, обвързани с историческия контекст на територията.



Договор № **BG161P0001/3.1-01/2008/001-006**
Бенефициент: **Министерство на културата**
Срок на договора: **55 месеца**
Начална дата: **20.07.2011 г.**
Крайна дата: **29.01.2016 г.**
Стойност на договора: **15 293 036,01 лв.**



Сайт на общината: **www.sofia.bg**
Сайт на туристическия информационен център: **www.info-sofia.bg**
GPS (десетични градуси, ширина/дължина): **42.697808, 23.322294**



ФОТОАЛБУМ РЕГИОНАЛЕН ТУРИЗЪМ

Част II



ЕДНА ПОСОКА
МНОГО ВЪЗМОЖНОСТИ

www.eufunds.bg

Проект: „ОСИГУРЯВАНЕ НА ИНФОРМАЦИОННИ МАТЕРИАЛИ ЗА ОПЕРАТИВНА ПРОГРАМА „РЕГИОНИ В РАСТЕЖ 2014-2020 г.“

www.bgregio.eu

Този документ е създаден в рамките на Бюджетна линия BG16RFOP001-8.002-0002.
Бюджетна линия на отдел „Програмиране, оценка, информация и публичност“ по Приоритетна ос 8 „Техническа помощ“ на
Оперативна програма „Региони в растеж 2014-2020 г.“, съфинансирана от Европейския съюз чрез Европейския фонд за регионално развитие и от държавния бюджет на Република България.