




ЕВРОПЕЙСКИ СЪЮЗ
ЕВРОПЕЙСКИ ФОНД
ЗА РЕГИОНАЛНО РАЗВИТИЕ



ОПЕРАТИВНА ПРОГРАМА
РЕГИОНИ В РАСТЕЖ

ФОТОАЛБУМ РЕГИОНАЛЕН ТУРИЗЪМ

Част II



СЕВЕРОЗАПАДЕН
РАЙОН

СЕВЕРЕН ЦЕНТРАЛЕН
РАЙОН

СЕВЕРОИЗТОЧЕН
РАЙОН

ЮГОИЗТОЧЕН
РАЙОН

ЮЖЕН ЦЕНТРАЛЕН
РАЙОН

ЮГОЗАПАДЕН
РАЙОН



ЕВРОПЕЙСКИ СЪЮЗ
ЕВРОПЕЙСКИ ФОНД
ЗА РЕГИОНАЛНО РАЗВИТИЕ



ФОТОАЛБУМ РЕГИОНАЛЕН ТУРИЗЪМ

Част II: РАЙОНИ ЮЖНА БЪЛГАРИЯ






ВЪВЕДЕНИЕ

Оперативна програма „Региони в растеж 2014-2020 г.“ чрез Приоритетна ос 6 „Регионален туризъм“ подпомага консервацията, опазването, популяризирането и развитието на културното наследство в регионите на България. Основната ѝ насоченост е оползотворяване на неизползвания потенциал за културен туризъм в регионите. Това ще бъде постигнато чрез използване на силните страни на България като добре развита морска, спа и ски дестинация и насоченост към огромния потенциал, който страната има за оползотворяване на богатото си културно наследство. Основните резултати ще бъдат опазване и развитие на културното наследство, но и подобряване на конкурентоспособността на българския туризъм, засилване на стопанската дейност и местните бизнес инициативи в регионите.

Стратегията на програмата се основава на успешно реализираните проекти в областта на културния туризъм по Оперативна програма „Регионално развитие“ 2007-2013 г.






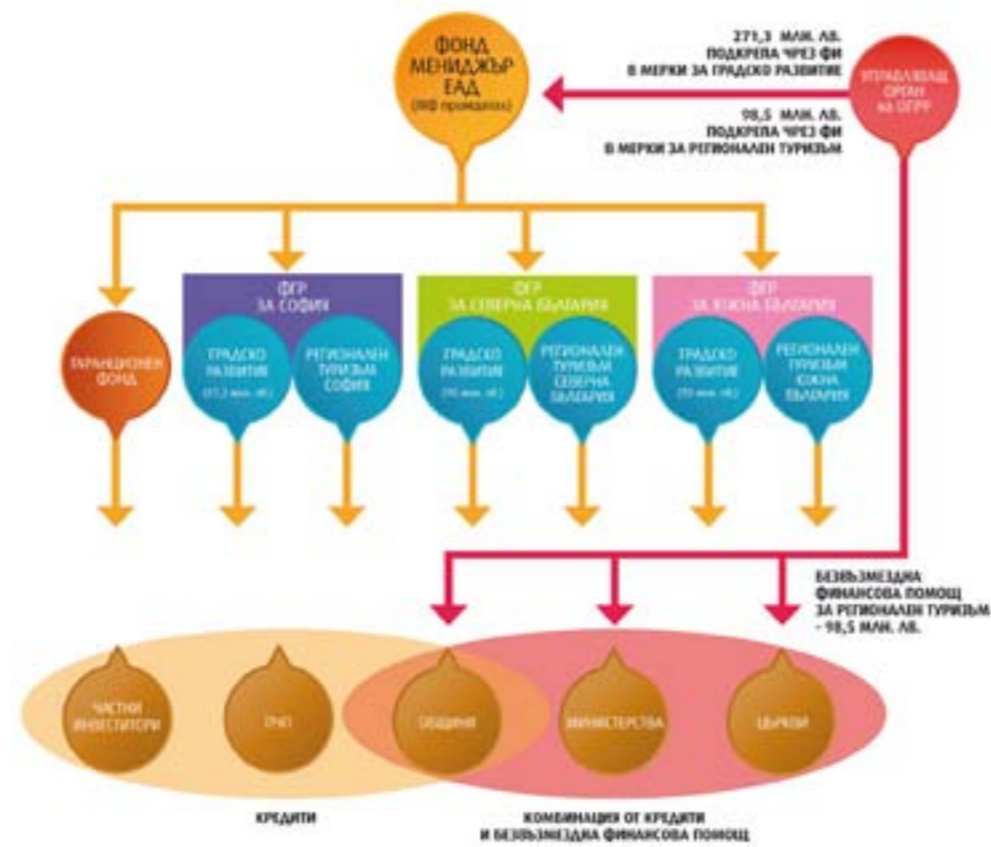
РЕГИОНАЛЕН ТУРИЗЪМ 2014-2020

Приоритетна ос 6 „Регионален туризъм“ обхваща развитието на регионален туризъм чрез съхраняване, опазване, популяризиране и развитие на културното наследство – туризъм и културно наследство на територията на цяла България.

Средствата под формата на безвъзмездна финансова помощ и финансови инструменти по Приоритетна ос 6 „Регионален туризъм“ (ПО6) в размер на 197 млн. лв. са предназначени за финансиране на проекти, свързани с обекти на културно наследство от национално и световно значение по смисъла на Закона за културното наследство, както следва:

- обекти от световно значение, включени в списъка на световното културно и природно наследство на ЮНЕСКО;
- обекти от национално значение, включени в Националния регистър на недвижимите културни ценности, поддържан от Националния институт за недвижимо културно наследство към Министерството на културата.

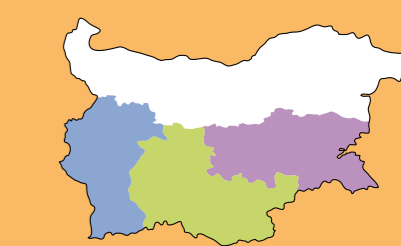




Предвидено е финансирането за проектите да комбинира безвъзмездна финансова помощ с кредитни инструменти. Кредити ще бъдат предоставяни от т. нар. финансови посредници, създадени за да обслужват северна и южна България, както и град София, както следва:


- Фонд Северен – обекти на културно наследство от световно и национално значение на територията на областите: Монтана, Добрич, Габрово, Ловеч, Плевен, Разград, Русе, Шумен, Силистра, Търговище, Велико Търново, Варна, Вудин, Враца;
- Фонд Южен – обекти на културно наследство от световно и национално значение на територията на областите: Благоевград, Бургас, Хасково, Ямбол, Кърджали, Кюстендил, Пазарджик, Перник, Пловдив, Сливен, Смолян, София област, Стара Загора;
- Фонд София - обекти на културно наследство от световно и национално значение на територията на област София-град.

Финансирането на проектно ниво ще бъде извършвано при комбиниране на безвъзмездна финансова помощ и финансов инструмент под формата на нисколихвен кредит. Кандидатстването се извършва посредством бизнес план, който се подава пред Фонда за градско развитие от проектния инициатор.






ЮГОИЗТОЧЕН РАЙОН











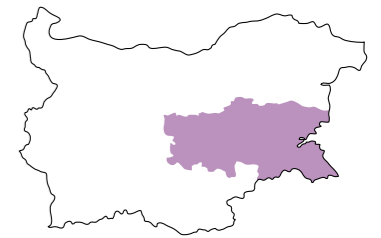
Недвижимите културни ценности в ЮИР са 4 270 бр., което представлява 14,5% от недвижимите културни ценности в страната. В района се намират две от недвижимите културни ценности от „световно значение“, които имат особено значение за международния и вътрешен познавателен туризъм от списъка на ЮНЕСКО: гр. Несебър (Старият град) – област Бургас; Казанлъшката гробница – област Стара Загора. В ЮИР се намират археологическият резерват Кабиле, археологическите обекти в Стара Загора, архитектурните резервати в Жеравна, Котел, Катунци, Бръшлян, Делтум-Дебелт и др. Гробниците и могили около град Казанлък са превърнали района в Долината на тракийските царе. Огромно е и значението на нематериалното културно наследство, което формира чувството за самобитност и приемственост на общностите, групите и отделните лица. Първата номинация за живи човешки съкровища в България, вписана в Националната представителна листа на нематериалното културно наследство „Живи човешки съкровища – България“ през 2008 г. е нестинарството. То е вписано и в Списъка на нематериалното културно наследство на човечеството от ЮНЕСКО.





ЛЕГЕНДА:

-  Туристически обект
-  Музей
-  Църква
-  Крепост
-  Джамия
-  Античен град





НАИМЕНОВАНИЕ НА ПРОЕКТА

КУЛТУРНО-ИСТОРИЧЕСКОТО НАСЛЕДСТВО НА О-В „СВЕТА АНАСТАСИЯ” И ГРАД БУРГАС – АТРАКТИВНА И КОНКУРЕНТОСПОСОБНА ТУРИСТИЧЕСКА ДЕСТИНАЦИЯ

ЦЕЛИ:

Подпомагане на устойчивото развитие на Община Бургас, посредством повишаване на туристическия потенциал, основан на богатото природно и културно-историческо наследство.

РЕЗУЛТАТИ:

1. Реставрация и адаптация на културно – историческото наследство на остров „Света Анастасия”: На църквата „Св. Анастасия”, Манастирския метох, къща за гости и манастирска магерница; Обособяване на площадка за анимация; Експониране на природни феномени и атракции.
2. Функционална реконструкция на Мостика в Приморски парк Бургас, обслужващ туристическата атракция: Обособени кътове за

отдых и зони за културни изяви; Разширени панорамни площадки на Мостика; Изградено художествено осветление; Ремонт на пристана за пътнически кораби, на защитните парапети и буфери за акостиране; Изградена достъпна среда за хора с увреждания.

3. Реконструкция на пристан – остров „Света Анастасия”.
4. Паркоустройство и благоустрояване на открити площи – остров „Света Анастасия”.
5. Обособяване на културно-исторически маршрут в историческото ядро на гр. Бургас с посетителски информационен център и павилион.



Договор № **BG161P0001/3.1-03/2010/008**

Бенефициент: **Община Бургас**

Срок на договора: **24 месеца**

Начална дата: **22.11.2011 г.**

Крайна дата: **19.08.2014 г.**

Стойност на договора: **5 391 302,68 лв.**



Сайт на общината:

www.burgas.bg

Сайт на туристическия обект/дестинация:

www.anastasia-island.com

Сайт на туристическия информационен център:

www.gotoburgas.com

GPS (десетични градуси, ширина/дължина):

42.467771, 27.5508544



НАИМЕНОВАНИЕ НА ПРОЕКТА

КОНСЕРВАЦИЯ, РЕСТАВРАЦИЯ И СОЦИАЛИЗАЦИЯ НА МОГИЛАТА „ШУШМАНЕЦ“

ЦЕЛИ:

Проектното предложение допринася за опазването и социализацията на тракийската гробница „Шушманец“ и създава предпоставки за подобряване на туристическото и културно предлагане в община Казанлък, с осигурен равен достъп на всички, без оглед на техните физически възможности.

РЕЗУЛТАТИ:

С реализацията на проекта се постига ефективно опазване и консервация на тракийската могила „Шушманец“ и стенописната украса, подобряване на възможностите за равен достъп до гробницата и улесняване на хо-

ра в неравносходно положение, изградена на цялостна концепция за опазване и консервация на вътрешността на гробницата и включването ѝ в комплексен културен продукт в Долината на тракийските царе. Реализацията на проекта допринася за разнообразяване на туристическото предлагане и повишаване на регионалния туристически потенциал в Казанлък и създава предпоставки за развитие на конкурентоспособна туристическа атракция, разположена във вътрешността на страната.

Проектът предлага мерки за социализация, рехабилитация и подобряване на достъпа до археологическата културна ценност на гробна могила „Шушманец“.



Договор № **BG161P0001/3.1-01/2008/001-08**
Бенефициент: **Министерство на културата**
Срок на договора: **24 месеца**
Начална дата: **20.07.2011 г.**
Крайна дата: **20.07.2013 г.**
Стойност на договора: **1 115 087,29 лв.**



Сайт на общината:
www.kazanlak.bg
Сайт на туристическия обект/дестинация:
www.muzei-kazanlak.org
GPS (десетични градуси, ширина/дължина):
42.707298, 25.348692



НАИМЕНОВАНИЕ НА ПРОЕКТА

РЕСТАВРАЦИЯ, КОНСЕРВАЦИЯ И ЕКСПОНИРАНЕ НА КРЕПОСТ „МАРКЕЛИ“ И ИЗГРАЖДАНЕ НА ТЕХНИЧЕСКА ИНФРАСТРУКТУРА КЪМ НЕЯ. РАЗВИТИЕ НА ТУРИСТИЧЕСКА АТРАКЦИЯ „СРЕДНОВЕКОВЕН ПАРК МАРКЕЛИ“

ЦЕЛИ:

Интегриране на културно – исторически и природни туристически ресурси на територията на община Карнобат в устойчив, специфичен за региона комплексен туристически продукт „Средновековен Парк Маркели“.

РЕЗУЛТАТИ:

Реставрация, консервация и социализация на средновековен парк Маркели, включително изграждане на път и паркинг до крепостта, сграда с каса за билети, офис за персонала, както и складово помещение. Освен озеленяването и монтирането на указателни табели, обектът е електрифициран. Допълнително е изградена и зона за отдих „Маркели – река Мочурица“, като е оформено и място за наблюдение на водоплаващи птици.



Договор № **BG161P0001/3.1-02/2009/005**
Бенефициент: **Община Карнобат**
Срок на договора: **24 месеца**
Начална дата: **28.06.2012 г.**
Крайна дата: **25.01.2015 г.**
Стойност на договора: **3 225 792,58 лв.**



Сайт на общината:
www.karnobat.acstre.com
Сайт на туристическия обект/дестинация:
www.markeli.bg
GPS (десетични градуси, ширина/дължина):
42.6375275, 26.8946412



НАИМЕНОВАНИЕ НА ПРОЕКТА ВЯРА В НЕСЕБЪР

ЦЕЛИ:

Развитие на конкурентоспособни туристически атракции в община Несебър, основани на културно-историческото наследство на района, които имат потенциала да привлекат значителен брой туристи, чрез предлагане на уникални и специфични само за това място услуги и туристически продукти.

РЕЗУЛТАТИ:

- Консервиране, реставрация и социализиране на църква „Св. Йоан Кръстител“ с цел целогодишното ѝ използване като културно-историческа атракция и духовно-образователно средище, способно да привлича туристи не само през активния летен сезон;
- Консервиране, реставрация и социализиране

на „Св. Параскева“ с цел използване като културно-историческа атракция и „Център за култура“, с възможност да привлича туристи през цялата година;

- Изградена е част от културно-туристически маршрут „Духовен път“ от църква „Св. Йоан Кръстител“ до църкви „Св. Параскева“ и „Св. Архангели Михаил и Гавраил“, като дребно-мащабна туристическа инфраструктура, свързваща двата обекта по проекта;
- Подобрена е туристическата инфраструктура, необходима за нуждите на двете атракции и достъпа до тях, в т.ч. и за хора в неравностойно положение;
- Изградена е допълнителна дребномащабна инфраструктура към атракциите за облагородяване на района около тях.



Договор № **BG161P0001/3.1-03/2010/003**
 Бенефициент: **Община Несебър**
 Срок на договора: **24 месеца**
 Начална дата: **23.11.2011 г.**
 Крайна дата: **23.11.2013 г.**
 Стойност на договора: **1 643 230,13 лв.**



Сайт на общината:
www.nessebarinfo.com
 GPS (десетични градуси, ширина/дължина):
 Църква „Св.Йоан Кръстител“ – **42.6590543, 27.7318496**
 Църква „Света Параскева“ – **42.659586, 27.733373**
 Църква „Св. Арахангели Михаил и Гавраил“
 – **42.6596458, 27.7329176**



НАИМЕНОВАНИЕ НА ПРОЕКТА

ПОМОРИЕ – ТУРИСТИЧЕСКА АТРАКЦИЯ – ГРАД НА СОЛТА, ДРЕВНА ИСТОРИЯ И ТРАДИЦИИ

ЦЕЛИ:

Превръщане на Музея на солта в конкурентна и целогодишно търсена атракция, с цел диверсификация на туризма в региона, чрез интегриране на един етнографски обект в общия туристически продукт на град Поморие и съседните черноморски курорти.

РЕЗУЛТАТИ:

Ремонтни и възстановителни дейности, цялостно саниране и внедряване на мерки за енергийна ефективност на сградата на Музея на солта, за да се превърне в конкурентна туристическа атракция. Подобрен е достъпът за хора в неравностойно положение. Изградена е климатизация на експо-

зиционната зала и офиса. Монтирана е апаратура за изсушаване на въздуха на експозиционната зала, подходящо осветление, създаване на възможност за виртуална разходка на посетителя чрез подмяна в изложбената зала на специален монитор. Изготвен е проект за паркоустройство на района на музея с подходящи дървесни и храстови видове, паркови елементи и склад за сол. Открита е площадка за временно съхраняване на солта. Обособено е място за кало и луголечение в района на солниците. Направено е цялостно благоустрояване в района на музея. Изградена е система за видеонаблюдение, автоматична бариера на обекта, обиколна алея с изгледни площадки, павиран път и ремонт на съществуващият.



Договор № **BG161P0001/3.1-03/2010/006**

Бенефициент: **Община Поморие**

Срок на договора: **21 месеца**

Начална дата: **23.11.2011 г.**

Крайна дата: **23.11.2013 г.**

Стойност на договора: **1 887 704, 67 лв.**



Сайт на общината:

www.pomorie.bg

Сайт на туристическия обект/гестинация:

www.saltmuseum.bg

GPS (десетични градуси, ширина/дължина):

42.5655809,27.6296788



НАИМЕНОВАНИЕ НА ПРОЕКТА

НОВ ЖИВОТ ЗА МИНАЛОТО

ЦЕЛИ:

Насърчаване развитието на атрактивен и проспериращ туризъм на основата на природния комплекс, културно-историческото наследство и инфраструктура, и създаване на условия за устойчив и качествен туризъм чрез конкурентоспособни туристически продукти.

РЕЗУЛТАТИ:

Изграждане на инфраструктурата на парка, включително техническа инфраструктура, алейна мрежа, места за отдих, система за видео наблюдение. Изпълнени са възстановки на археологически интериорни пространства - порта от ранновизантийска крепост с правоъгълни отбранителни кули, фрагмент от ранновизантийска крепост - кръгла кула с части

от стена, раннохристиянска базилика и катакомбен гроб от IV-V век, стражева кула със стопанска сграда от римската епоха и др. Изградени са защитни покрития под тях с експонирани възстановки на погребение, светилища, жертвоприношение и средновековни жилища и работилница. В източния край на терена е изграден на зона за отдих, с обособени развлекателни детски кътове; комплексно съоръжение с поливалентни функции - амфитеатър, осигуряващо и достъп на посетители в неравносложно положение с подкрепителен пункт и санитарни възли (химически тоалетни).

Изработени са и копия на открити в архитектурната среда и култовите, погребални съоръжения - предмети, които са включени в цялостната реконструкция на обекта.



Договор № **BG161P0001/3.1-02/2009/015**

Бенефициент: **Община Раднево**

Срок на договора: **24 месеца**

Начална дата: **28.12.2010 г.**

Крайна дата: **08.03.2013 г.**

Стойност на договора: **4 160 912,17 лв.**



Сайт на общината:

www.radnevo.acstre.com

GPS (десетични градуси, ширина/дължина):
42.288611,25.933611



НАИМЕНОВАНИЕ НА ПРОЕКТА

ПЪТУВАНЕ ПРЕЗ ВРЕМЕТО, ВЪВ ВРЕМЕТО И С ВРЕМЕТО – ИНТЕГРИРАН ПРОЕКТ ЗА РАЗВИТИЕ НА ПРИРОДНИ, КУЛТУРНИ И ИСТОРИЧЕСКИ АТРАКЦИИ И ТУРИСТИЧЕСКА ИНФРАСТРУКТУРА В СЛИВЕН

ЦЕЛИ:

Подобряване, обновяване и доразвиване на съществуващите туристически атракции на територията на гр. Сливен, възстановяване, укрепване и развитие на културно-историческата забележителност – историческата крепост „Туда“.

РЕЗУЛТАТИ:

Рестаурация, консервация и експониране на късно-антична и средновековна крепост „Туда“ в град Сливен в 11 участъка, включващи: югоизточен квадрант на крепостта, без баптистерий и „административна сграда“; Баптистерий и археологически обект „Административна сграда“; зидове; западен дял на северна порта; Хореум; югозападна кула.

Рестаурация на алеи и художествено осветление за стените и форума.



Договор № **BG161P0001/3.1-03/2010/028**

Бенефициент: **Община Сливен**

Срок на договора: **24 месеца**

Начална дата: **05.01.2012 г.**

Крайна дата: **05.01.2014 г.**

Стойност на договора: **5 358 670,32 лв.**



Сайт на туристическия обект/гестинация:
<http://tuidacastle.sliven.bg>

Сайт на туристическия информационен център:
www.infotourism.sliven.bg

GPS (десетични градуси, ширина/дължина):
42.6921804,26.3324769



НАИМЕНОВАНИЕ НА ПРОЕКТА

ИНТЕГРАЦИЯ НА КУЛТУРНО-ИСТОРИЧЕСКИТЕ ЦЕННОСТИ И ДИВЕРСИФИКАЦИЯ НА ТУРИСТИЧЕСКИТЕ ПРОДУКТИ НА ТЕРИТОРИЯТА НА ОБЩИНА СОЗОПОЛ

ЦЕЛИ:

Подобрена туристическа инфраструктура на територията на община Созопол.

РЕЗУЛТАТИ:

Ремонт и реновация на Археологическия музей в гр. Созопол, изграждане на експозиционни зали във филиала на музея в гр. Черноморец, увеличаване на туристическия поток в община Созопол.



Договор № **BG161P0001 /3.1 -03/2010/010**

Бенефициент: **Община Созопол**

Срок на договора: **24 месеца**

Начална дата: **23.11.2011 г.**

Крайна дата: **06.04.2014 г.**

Стойност на договора: **1 244 863,78 лв.**



Сайт на общината:
www.sozopol.bg

GPS (десетични градуси, ширина/дължина):
42.6583203,27.7285433



НАИМЕНОВАНИЕ НА ПРОЕКТА

ДЕУЛТУМ – ВРАТА КЪМ ЗАГАДЪЧНАТА СТРАНДЖА

ЦЕЛИ:

Създаване и промоция на модерна туристическа инфраструктура и развитието на туристически атракции в община Средец в подкрепа на балансирано устойчиво развитие на туризма в Бургаски регион.

РЕЗУЛТАТИ:

Реконструкция и модернизация на сградите в Археологическа база Деултум.

Обособяване на Лапидариум, с възможност за експониране в него на епиграфски паметници (архитектурни детайли от украсата на обществените сгради) и керамична площадка за участие на посетителите в обработка на

керамични фрагменти от археологическите разкопки.

Пълна реконструкция на сградата, създаване на реставрационна зала, виртуална зала, библиотека с читалня, работилница за моделиране на антични предмети с глина и моделин. Обособени са самостоятелни помещения за многофункционална зала за временни изложби, възстановки, презентации.

Изградена е керамична площадка сграда „Ж“ - за участие на посетителите в дейности по първична обработка на керамичните фрагменти от археологическите разкопки.



Договор № **BG161P0001/3.1-03/2010/042**

Бенефициент: **Община Средец**

Срок на договора: **24 месеца**

Начална дата: **19.07.2012 г.**

Крайна дата: **12.12.2014 г.**

Стойност на договора: **2 784 040,63 лв.**



Сайт на общината:
www.sredets.bg

GPS (десетични градуси, ширина/дължина):
42.3874474,27.2819512



НАИМЕНОВАНИЕ НА ПРОЕКТА

ПРЕВРЪЩАНЕ НА КУЛТУРНО-ИСТОРИЧЕСКИ ПАМЕТНИЦИ ОТ АНТИЧНИЯ ПЕРИОД НА СТАРА ЗАГОРА В ТУРИСТИЧЕСКА АТРАКЦИЯ

ЦЕЛИ:

Експониране и развитие като атрактивна туристическа дестинация, предлагаща по-висококачествен и разнообразен туристически продукт, разкритите археологически останки в центъра на Стара Загора.

РЕЗУЛТАТИ:

Реставрирани са:

- Западна порта с прилежащи протейхизма и крепостни стени;
- Форумен комплекс – аудиториум, площад и терми;
- Декуманус максимус с пресичащи го антични улици и прилежащи сгради, южно от сградата на операта.



Договор № **BG161P0001/3.1 -03/2010/024**

Бенефициент: **Община Стара Загора**

Срок на договора: **24 месеца**

Начална дата: **23.11.2011 г.**

Крайна дата: **25.01.2014 г.**

Стойност на договора: **4 387 493,88 лв.**



Сайт на общината:
www.starazagora.bg

Сайт на туристическия информационен център:
www.tour.starazagora.bg

GPS (десетични градуси, ширина/дължина):
42.4294389,25.6189293



НАИМЕНОВАНИЕ НА ПРОЕКТА

КОНСЕРВАЦИЯ, РЕСТАВРАЦИЯ И ЕСКПОНИРАНЕ НА ЕСКИ ДЖАМИЯ И СЪЗДАВАНЕ НА МУЗЕЙ НА РЕЛИГИИТЕ, ГР. СТАРА ЗАГОРА

ЦЕЛИ:

Възстановяването на облика на Ески джамия и обособяването на Музей на религиите ще подобри и разнообрази предлагането на туристически атракции в района на Стара Загора и ще създаде условия за устойчиво културно, социално и икономическо развитие, което да насърчи социалната интеграция и икономическия напредък в региона.

РЕЗУЛТАТИ:

С реализацията на проекта се гарантира запазване, съхранение и експониране на памет-

ник на културата с национално значение в региона на Стара Загора. Реставрираният и консервиран туристически обект - Ески джамия може да бъде включен като туристическа атракция в интегриран туристически продукт и да допринесе за повишаване на регионалния туристически потенциал на Стара Загора за предлагане на устойчив диверсифициран, специфичен за региона, с по-висока добавена стойност туристически продукт и увеличаване на приноса на сектора към устойчивото регионално развитие.



Договор № **BG 161P001/3.1-01/2008/001/2**
Бенефициент: **Министерство на културата**
Срок на договора: **24 месеца**
Начална дата: **12.11.2009 г.**
Крайна дата: **20.04.2012 г.**
Стойност на договора: **2 368 381,31 лв.**



Сайт на общината: **www.starazagora.bg**
Сайт на туристическия обект/дестинация: **www.tour.starazagora.bg**
GPS (десетични градуси, ширина/дължина): **42.426284, 25.627434**



НАИМЕНОВАНИЕ НА ПРОЕКТА
**МУЗЕЕН АНСАМБЪЛ
 „ПЕЙО КРАЧОЛОВ ЯВОРОВ“**

ЦЕЛИ:

Изграждане на музеен ансамбъл, посветен на поета Пею Яворов, както и популяризирането му пред жителите и гостите на община Чирпан.

РЕЗУЛТАТИ:

Реконструкция, възстановяване и консервация на обект „Музеен ансамбъл „Пею Крачолов Яворов“ на територията на община Чирпан.

Проектът има важно значение както за туризма в община Чирпан, така и в исторически план, като отдаване на почит на големия български поет Пею Яворов и запознаване на поколенията българи и чуждестранните посетители на града с неговия живот и творчество.



Договор № **BG161P0001/3.1-03/2010/029**
 Бенефициент: **Община Чирпан**
 Срок на договора: **24 месеца**
 Начална дата: **23.11.2011 г.**
 Крайна дата: **23.11.2013 г.**
 Стойност на договора: **1 370 040,69 лв.**



Сайт на общината:
www.chirpan.bg
 Сайт на туристическия информационен център:
www.javorovhouse.info/?cid=6
 GPS (десетични градуси, ширина/дължина):
42.2020404, 25.3243098



НАИМЕНОВАНИЕ НА ПРОЕКТА

ПОДОБРЯВАНЕ И ПОПУЛЯРИЗИРАНЕ НА ВОДЕЩИ ТУРИСТИЧЕСКИ АТРАКЦИИ В ЯМБОЛ

ЦЕЛИ:

Разработване на два емблематични за региона културно-исторически обекта – Безистена в центъра на гр. Ямбол и Национален археологически резерват „Кабиле“ и превръщането им във Важни туристически атракции от регионален и национален мащаб .

РЕЗУЛТАТИ:

• Цялостно разработени и популяризирани две водещи атракции в Ямбол и непосредствената му околност, които формират ядрото на туристическия продукт на Ямбол.

- Повишена атрактивност и оползотворен потенциал на обектите на интервенцията.
- Влагодарение на съществените технически и инфраструктурни подобрения, въведените модерни средства за експониране и туристическа интерпретация, развитите качествени услуги и осигурените съвременни удобства за посетителите, двата обекта предлагат много по-пълноценно запознаване с културно-историческото наследство и са по-привлекателни както за организирани, така и за индивидуални туристи, в т.ч. и за хора с по-високи изисквания и по-голяма платежоспособност.



Договор № **BG161P0001/3.1-03/2010/022**

Бенефициент: **Община Ямбол**

Срок на договора: **24 месеца**

Начална дата: **14.06.2012 г.**

Крайна дата: **05.10.2015 г.**

Стойност на договора: **5 670 093,15 лв.**



Сайт на общината:
www.yambol.bg

Сайт на туристическия обект/гестинация:
www.bezistena.com
www.kabile.ouberon.com/geografia3.html

GPS (десетични градуси, ширина/дължина):
Безистена **42.4837407, 26.5033632**
НАР Кабиле **42.5499339, 26.4800552**

