




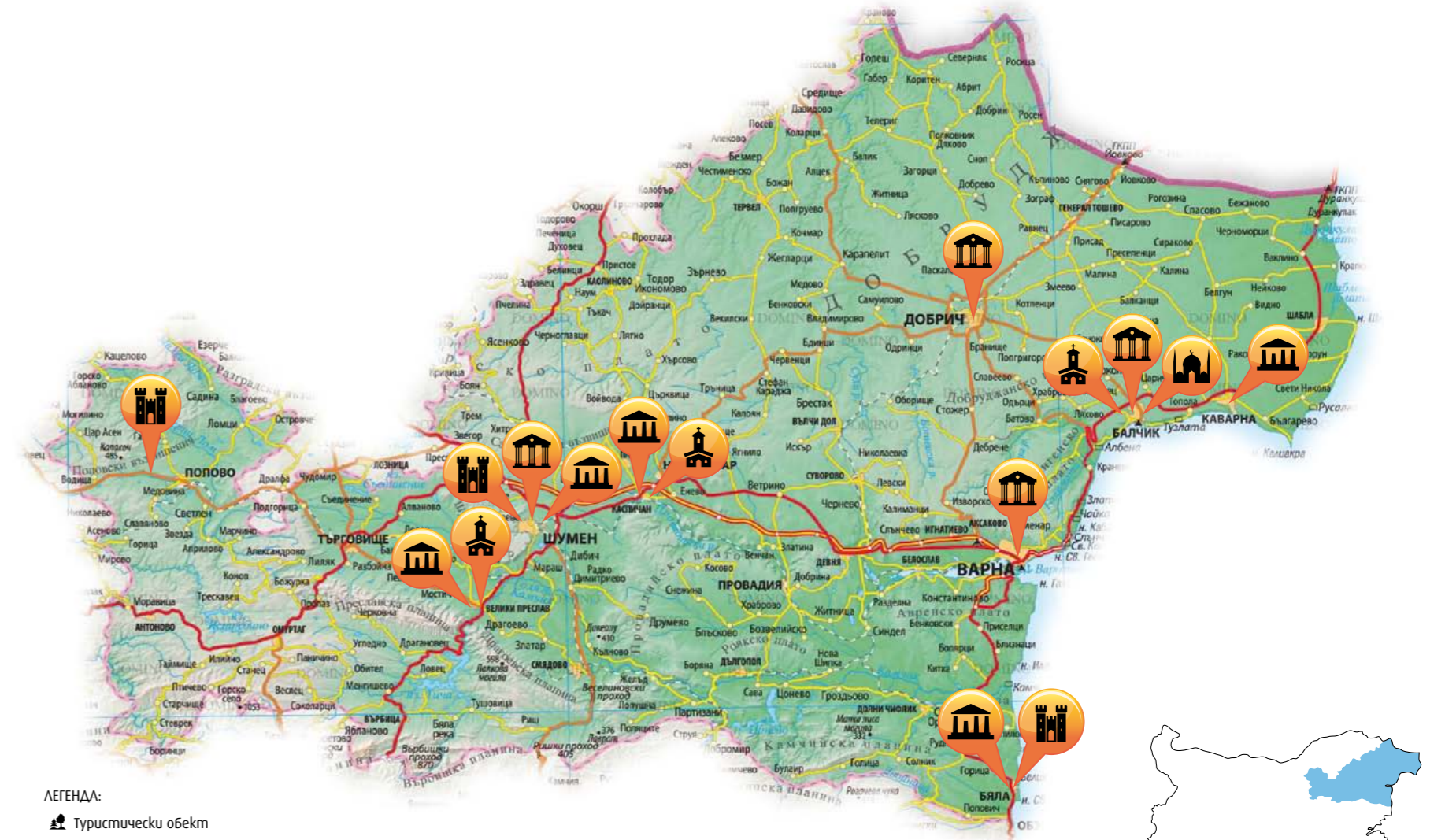
СЕВЕРОИЗТОЧЕН РАЙОН










Североизточният район е с богато културно-историческо наследство. Първите следи датират от ранния период на старокаменната епоха, следват каменно-медната и бронзовата. През 681 г. тук е основана Първата българска държава. Тук се намират древните български столици Плиска и Велики Преслав, множество средновековни крепости и скални манастири. Недвижимите културни ценности наброяват 3 180 (от които 1 със световно значение и 179 са с национално значение). Културно-историческият паметник „Мадарският конник“ в общ. Шумен – единствен в Европа мономентален каменен релеф от VIII в. е от световно значение и е включен в Листа на световното културно наследство, което е под егидата на ЮНЕСКО.





ЛЕГЕНДА:

-  Туристически обект
-  Музей
-  Джамия
-  Крепост
-  Античен град



НАИМЕНОВАНИЕ НА ПРОЕКТА

ПОДОБРЯВАНЕ НА ТУРИСТИЧЕСКИТЕ АТРАКЦИИ И СВЪРЗАНИТЕ С ТЯХ ИНФРАСТРУКТУРИ НА ТЕРИТОРИЯТА НА ОБЩИНА БАЛЧИК

ЦЕЛИ:

Подобряване на конкурентоспособността на културно-историческите атракции на територията на община Балчик със способност да привлекат значителен брой посетители и да увеличат брутния вътрешен продукт, създаден за икономиката на района от туризма.

РЕЗУЛТАТИ:

- Консервация, реставрация и експониране на късно антична и средновековна крепост „Дионисополис“ в кв. „Хоризонт“, гр. Балчик;
- Реконструкция, консервация, експониране и

социализация на недвижима културна ценност „Мелницата“ за нуждите на туристически културно-информационен център „Мелницата“ и експозиционна сбирка;

- Реставрация, консервация, експониране и социализация на обект „Теке Ак Язьлъ Баба – св.Атанас“;
- Въвеждане на система за индивидуална интерпретация и анимация на туристическите атракции, обект на интервенция.



Договор № **BG161P0001/3.1-03/2010/005**

Бенефициент: **Община Балчик**

Срок на договора: **24 месеца**

Начална дата: **19.07.2012 г.**

Крайна дата: **11.08.2015 г.**

Стойност на договора: **4 697 477,01 лв.**



Сайт на общината:

www.balchik.bg

GPS (десетични градуси, ширина/дължина):

ИЦ Мелницата - **43.407409, 28.1532054**

с. Оброчище, Теке Ак Язьлъ Баба - **43.3933179, 28.0521383**

крепост Дионисополис - **43.4151027, 28.1583657**



НАИМЕНОВАНИЕ НА ПРОЕКТА

КОНСЕРВАЦИЯ, РЕСТАВРАЦИЯ, ЕКСПОНИРАНЕ И СОЦИАЛИЗАЦИЯ НА „АНТИЧНО СЕЛИЩЕ И КЪСНОАНТИЧНА КРЕПОСТ” НА НОС СВ. АТАНАС

ЦЕЛИ:

Подобряване на туристическото предлагане и развитие на конкурентоспособна културно-историческа атракция АНТИЧНО СЕЛИЩЕ И КЪСНО АНТИЧНА КРЕПОСТ, разположена на нос Свети Атанас в община Бяла, със способност да привлече значителен брой посетители и да увеличи брутният вътрешен продукт, създаден за икономиката на района от туризма.

РЕЗУЛТАТИ:

- Консервирани, реставрирани и експонирани антично селище и късноантична крепост, разположена на нос Свети Атанас, с акцент

Върху трите най-атрактивни подобекта: базилика, баптистерий и винарна;

- Изпълнена цялостна социализация на антично селище и късноантична крепост, разположена на нос Свети Атанас; Изготвена специализирана екскурзоводска беседа ;
- Популяризиране на атракцията чрез книга за Антично селище и късноантична крепост при нос Св. Атанас; Изработване на туристически наръчник за атракцията; Макет на атракция „Антично селище и късноантична крепост” и самия нос Св. Атанас.



Договор № **BG161P0001/3.1-03/2010/007**

Бенефициент: **Община Бяла**

Срок на договора: **24 месеца**

Начална дата: **23.11.2011 г.**

Крайна дата: **01.01.2014 г.**

Стойност на договора: **4 867 973,69 лв.**



Сайт на общината: **www.byala.org**

GPS (десетични градуси, ширина/дължина):
42.8542015, 27.9002647



НАИМЕНОВАНИЕ НА ПРОЕКТА

РЕСТАВРАЦИЯ И КОНСЕРВАЦИЯ НА ДВОРЕЦ „ЕВКСИНОГРАД“ И ПРИЛЕЖАЩИЯ МУ ПАРК

ЦЕЛИ:

Превръщане на двореца „Евксиноград“ и прилежащия му парк в конкурентоспособна туристическа атракция, която допринася за разнообразяване на туристическото предлагане във Варна. Развитие на устойчив културен туризъм в региона.

РЕЗУЛТАТИ:

Реставрирана, реконструирана и консервирана сграда на дворец „Евксиноград“. Адаптиране на сградата на „АТЦ“ като информационно-обслужваща музей „Дворец Евксиноград“. Реконструирана сграда „ЩАЛ“.

По проекта е изцяло възстановено вътрешно архитектурно и функционално разпределение на помещенията в Двореца, реставрира-

ни са архитектурните и интериорни елементи, изградена е достъпна среда за хора с увреждания, създадени са условия за туристически посещения. Възстановен и реконструиран е парка към дворец „Евксиноград“ с реставрирани напълно елементи – слънчев часовник, розариум, царско кресло, алейна зона. Изградено е градинско осветление и автоматизирана поливна система. Възстановени са растителни видове. Реставрирани, консервирани и социализирани са археологическите останки от крепост „Кастрици“, както и прилежащите палмови, френска и холандска оранжерии.

Обектът е напълно социализиран и приспособен, за провеждане на конференции, семинари, специални събития, тържества, концерти и др.



Договор № **BG161P0001/3.1-04/2011/001**

Бенефициент: **Министерски съвет**

Срок на договора: **31.12.2015 г.**

Начална дата: **24.09.2012 г.**

Крайна дата: **31.12.2015 г.**

Стойност на договора: **9 781 714,47 лв.**



Сайт на туристическия обект/гестинация:

www.euxinograd.bg

Сайт на туристическия информационен център:

www.visit.varna.bg/bg/euxinograde.html

GPS (десетични градуси, ширина/дължина):

43.2194472, 27.9924385



НАИМЕНОВАНИЕ НА ПРОЕКТА

ВЕКЪТ НА ЦАР СИМЕОН ОЖИВЯВА

ЦЕЛИ:

Разкриване на оригиналния блясък на Велики Преслав чрез реставрация, консервация и експониране на Владетелска базилика и Дворцова църква и полева консервация и реставрация на останалите сгради във Вътрешния град, чрез художествено експониране на Дворцовия комплекс на Велики Преслав към НИАР „Велики Преслав“.

РЕЗУЛТАТИ:

• Консервационно-реставрационни работи на Владетелска базилика и Дворцова църква в НИАР „Велики Преслав“;

- Полева консервация и реставрация на сгради във Вътрешния град, чрез художествено експониране на Дворцовия комплекс на Велики Преслав към НИАР „Велики Преслав“;
- Доставка на устройства за виртуални екскурзоводи, които дават възможност на всеки посетител сам да конструира разходката си в археологически парк „Велики Преслав“ и сам да определя последователността и броя на археологическите обекти, които да посети;
- Доставка на медийна информационна система, предоставяща информация за туристическите обекти в региона, с възможност за използване на шест езика.



Договор № **BG161P0001/3.1-03/2010/015**

Бенефициент: **Община Велики Преслав**

Срок на договора: **24 месеца**

Начална дата: **23.11.2011 г.**

Крайна дата: **29.01.2015 г.**

Стойност на договора: **2 479 040,27 лв.**



Сайт на общината:
www.velikipreslav.bg

Сайт на туристическия обект/дестинация:
www.velikipreslav893.bg

GPS (десетични градуси, ширина/дължина):
43.142457, 26.812950



НАИМЕНОВАНИЕ НА ПРОЕКТА

ЙОВКОВИЯТ ДОБРИЧ – СЪВРЕМЕННА ТУРИСТИЧЕСКА ДЕСТИНАЦИЯ

ЦЕЛИ:

Развитие на конкурентоспособни културно-исторически атракции, чрез реставрация, консервация и социализация на културните паметници в град Добрич.

РЕЗУЛТАТИ:

- Реставрирани, консервирани, реконструирани и ремонтирани пет музея в гр. Добрич: Къща-музей „Йордан Йовков“, „Дом - паметник „Йордан Йовков“, „Музей по нова и най-нова

история“, „Етнографска къща“, Регионален исторически музей с експозиция „Археология на Добруджа“;

- Осъвременяване на техниките за интерпретация, анимация, маркетинг и реклама на туристическите атракции, включени в интегрирания туристически продукт;
- Реализирана велосипедна система;
- Обособени пространства за отдих и зелени площи.



Договор № **BG161P0001/3.1-03/2010/020**

Бенефициент: **Община Добрич**

Срок на договора: **24 месеца**

Начална дата: **23.11.2011 г.**

Крайна дата: **23.11.2013 г.**

Стойност на договора: **3 291 564,78 лв.**



Сайт на общината:
www.dobrich.bg

GPS (десетични градуси, ширина/дължина):

Къща – музей „Йордан Йовков“ – **43.5649175, 27.8269651**

Дом – паметник „Йордан Йовков“ – **43.564731, 27.8304069**

„Етнографска къща“ – **43.5665433, 27.8294194**

Регионален исторически музей – **43.56475, 27.8238408**



НАИМЕНОВАНИЕ НА ПРОЕКТА

НАР „ЯЙЛАТА” – АНТИЧНАТА ВРАТА НА ДОБРУДЖА

ЦЕЛИ:

Съхраняване на културно – историческото наследство и свързаната с него инфраструктура, чрез превръщането му в модерна европейска атракция, изграждане на устойчиви механизми за целогодишно развитие на туризма на територията на община Каварна.

РЕЗУЛТАТИ:

• Реставрация и частична реинтеграция на ранновизантийска крепост в местността Яйлата;

- Реинтеграция и консервация на крепостни стени;
- Оформени алеи за пешеходно преминаване по външно и вътрешно трасе на крепостната стена;
- Аварийно укрепване на скална църква „Св. Константин и Елена“;
- Ограждане на резервата и маркировка.



Договор № **BG161P0001/3.1-03/2010/002**

Бенефициент: **Община Каварна**

Срок на договора: **24 месеца**

Начална дата: **19.07.2012 г.**

Крайна дата: **22.12.2014 г.**

Стойност на договора: **1 741 878,83 лв.**




Сайт на общината:

www.kavarna.bg

GPS (десетични градуси, ширина/дължина):

43.4296986, 28.5198056



НАИМЕНОВАНИЕ НА ПРОЕКТА

ВЪЗСТАНОВЯВАНЕ И СОЦИАЛИЗАЦИЯ НА НИАР „ПЛИСКА”

ЦЕЛИ:

Подобряване на туристическата инфраструктура, социализацията на НИАР „Плиска” и възможностите за достъп до обекта, включително на хора в неравностойно положение. Създаване на условия за увеличаване на заетостта на местната общност и предлагане на допълнителни туристически услуги.

РЕЗУЛТАТИ:

Възстановяването и изграждането на туристическа инфраструктура за достъп до НИАР „Плиска” подобрява привлекателността на туристическия обект и повишава привлекателността на региона. Рехабилитираните пътни отсечки, изграденият паркинг и алеи-

ни мрежи вътре в обекта по проекта, осигуряват лесен достъп и възможност за увеличаване на туристическия поток. Обособените и обновени с най-модерна техника нови зали, монтираните съвременни съоръжения, реновираният музей, дават възможност за организиране и провеждане на различни събития на територията на НИАР „Плиска”. Подоброени са условията за съхранение на музейните експонати чрез ремонт на отоплителната и климатичната инсталация в административната сграда на обекта. Изпълнените дейности по консервация на артефактите не само подобряват тяхното състояние, но и допринасят за опазване на туристическия обект като значима културна ценност.



Договор № **BG161P0001/3.1-01/2008/001-003**

Бенефициент: **Министерство на културата**

Срок на договора: **24 месеца**

Начална дата: **20.7.2011 г.**

Крайна дата: **20.7.2013 г.**

Стойност на договора: **1 109 528,33 лв.**



Сайт на общината: **www.kaspichan.bg**

Сайт на туристическия обект: **<http://niar-pliska.cqlo.info>**

Сайт на туристическия информационен център:
www.tourism-shumen.com

GPS (десетични градуси, ширина/дължина):
43.3867321, 27.1177053



НАИМЕНОВАНИЕ НА ПРОЕКТА

ОБОСОБЯВАНЕ НА КЪСНОАНТИЧНАТА КРЕПОСТ „КОВАЧЕВСКО КАЛЕ” КАТО АТРАКТИВЕН ТУРИСТИЧЕСКИ КОМПЛЕКС

ЦЕЛИ:

Опазване и валоризиране на културно-историческото наследство чрез консервация, социализация, изграждане на допълваща инфраструктура, маркетинг и експониране на археологическия обект „Ковачевско кале”.

РЕЗУЛТАТИ:

Реконструиран и социализиран археологически обект „Ковачевско кале”:

- Консервирани и реконсервирани Западна порта, две кули и три сгради във вътрешността на крепостта;
- Обособен лапидариум – експозиция на открито на археологически находки от крепостта;

- Изградени две обзорни площадки за визуален и виртуален контакт на посетителите с крепостта;
- Създадена зона за пикник с барбекю;
- Създадени водни огледала, антична чешма и антични керамични пещи;
- Благоустроено входно пространство – изградени два паркинга;
- Реконструиран пътен подход;
- Осигурена архитектурна среда за хора с увреждания;
- Създадена зона за отдих с детска площадка.



Договор № **BG161P0001/3.1-02/2009/008**

Бенефициент: **Община Попово**

Срок на договора: **24 месеца**

Начална дата: **14.06.2011 г.**

Крайна дата: **11.11.2013 г.**

Стойност на договора: **4 015 355,48 лв.**



Сайт на общината:

www.popovo.bg

GPS (десетични градуси, ширина/дължина):
43.3585086, 26.1427644



НАИМЕНОВАНИЕ НА ПРОЕКТА
**ОТТУКА ЗАПОЧВА
БЪЛГАРИЯ**

ЦЕЛИ:

Формиране на конкурентноспособен туристически продукт в община Шумен на базата на културно-историческото и природно наследство на района.

РЕЗУЛТАТИ:

- Групов Паметник на Културата „Историческа зона старият Шумен“ – оформени пешеходни зони и ремонтирана и цялостно благоустроена улица „Цар освободител“, подновено улично осветление; реставрирани и

напълно адаптирани къщи „Братя Среброви“, „Стойка Миланова“ (Баба Райна), Доктор Верби“ „Бучевинови“, ул.„Цар Освободител“;

- ГАНКЦ „Шуменска крепост“ – реконструирана и адаптирана сграда в североизточната част на крепостта, обособена за посетителски информационен център;

- НИАР „Магара“ – разработен и обследван експериментален участък в дясно от конника за продължаване на изследванията за биологическа защита и проблема с люспенето.



Договор № **BG161P0001/3.1-03/2010/027**
 Бенефициент: **Община Шумен**
 Срок на договора: **24 месеца**
 Начална дата: **06.08.2012 г.**
 Крайна дата: **19.01.2015 г.**
 Стойност на договора: **2 403 644,63 лв.**



Сайт на общината:
www.shumen.bg
 GPS (десетични градуси, ширина/дължина):
 ГАНКЦ „Шуменска крепост“ - **43.2625271, 26.8922571**
 НИАР „Магара“ - **43.277415, 27.1167284**
 „Историческа зона старият Шумен“ - **43.271459, 26.9158542**



ФОТОАЛБУМ

РЕГИОНАЛЕН ТУРИЗЪМ

Част I



ЕДНА ПОСОКА
МНОГО ВЪЗМОЖНОСТИ

www.eufunds.bg

Проект: „ОСИГУРЯВАНЕ НА ИНФОРМАЦИОННИ МАТЕРИАЛИ ЗА ОПЕРАТИВНА ПРОГРАМА „РЕГИОНИ В РАСТЕЖ 2014-2020 г.“

www.bgregio.eu

Този документ е създаден в рамките на Бюджетна линия BG16RFOP001-8.002-0002.

Бюджетна линия на отдел „Програмиране, оценка, информация и публичност“ по Приоритетна ос 8 „Техническа помощ“ на Оперативна програма „Региони в растеж 2014-2020 г.“, съфинансирана от Европейския съюз чрез Европейския фонд за регионално развитие и от държавния бюджет на Република България.