



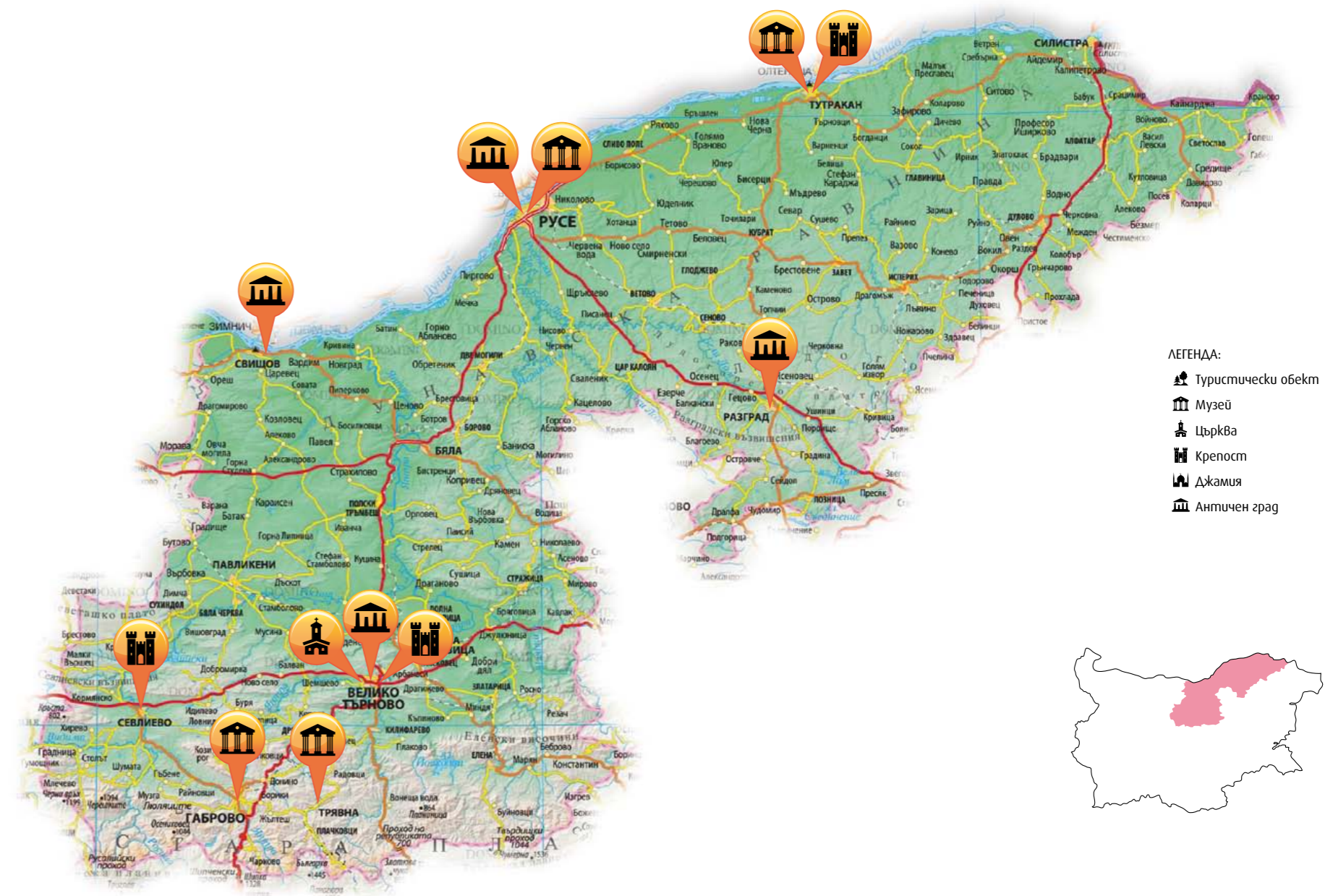
СЕВЕРЕН ЦЕНТРАЛЕН РАЙОН











Културните и историческите забележителности на СЦР са многобройни, а някои от тях са уникални като носители на информация както за бита и културата на района и България, така и за развитието на целия балкански регион. Тази територия край водите на Долен Дунав има многовековна и бурна история, била е кръстопът в движението на различни племена и народи. Ето защо тя притежава богато културно и историческо наследство – паметници с регионално, национално, международно и дори световно значение – Ивановските скални църкви и Свещарската гробница. Недвижимите културни ценности на територията на СЦР са 5 480 бр., което представлява 18,6 % от недвижимите културни ценности в страната и което го нарежда на второ място след Югозападния район (25,0 %). Сред недвижимите културни ценности в района има такива, включени в Списъка на ЮНЕСКО на световното културно и природно наследство и в Списъка на 100-те Национални туристически обекта на Българския туристически съюз (БТС).





- ЛЕГЕНДА:
-  Туристически обект
 -  Музей
 -  Църква
 -  Крепост
 -  Джамия
 -  Античен град



НАИМЕНОВАНИЕ НА ПРОЕКТА

ВЪЗСТАНОВЯВАНЕ И ОПАЗВАНЕ НА ЦЪРКВА „СВ. ГЕОРГИ“ В С. АРБАНАСИ

ЦЕЛИ:

Реставриране, консервация и съхранение на паметник на културата с национално значение и превръщането му в туристическа атракция, допринасяща за диверсификация на туристическия продукт в региона.

РЕЗУЛТАТИ:

Реставрация и съхранение на автентичния облик на Арбанаси и популяризиране на религиозното изкуство от периода на Възраждането, като достъпен туристически продукт. Разнообразяване на туристическото предлагане с включване на нов туристически

обект – църквата „Свети Георги“ в село Арбанаси (паметник на културата с национално значение) като туристическа атракция, популяризираща религиозното изкуство през Възраждането. Съхранение на автентичния облик на Арбанаси, на народните традиции и включването им в интегриран регионален туристически продукт, който да допринесе за насърчаване на икономическото развитие в региона. Извършените дейности по проекта осигуряват опазването на паметника на културата и спасяване на уникалните стенописи, което допринася за завършването на специфичен туристически продукт, а именно петте арбанашки църкви.



Договор № **BG 161P0001/3.1-01/2008/001/1**
Бенефициент: **Министерство на културата**
Срок на договора: **24 месеца**
Начална дата: **01.06.2009 г.**
Крайна дата: **26.03.2013 г.**
Стойност на договора: **625 079,74 лв.**



Сайт на общината:
www.veliko-tarnovo.bg
Сайт на туристическия обект/дестинация:
www.velikoturnovo.info/bg/arbanassi
GPS (десетични градуси, ширина/дължина):
43.0990048, 25.6594491



НАИМЕНОВАНИЕ НА ПРОЕКТА

СОЦИАЛИЗАЦИЯ НА НИАР „НИКОЛОПИС АД ИСТРУМ“

ЦЕЛИ:

Създаването на условия за устойчиво културно, социално и икономическо развитие чрез диверсификация и обогатяване на културното предлагане в община Велико Търново. Прилагане на мерки за социализация, рехабилитация и подобряване на достъпа до археологическата културна ценност римски град „Никополис ад Иструм“.

Социализацията на културната ценност ще стимулира активна културна дейност, която следва да насърчи социалната интеграция и икономически напредък в община Велико Търново и с. Никюп.

РЕЗУЛТАТИ:

С реализацията на проекта е постигнато съхраняване, социализация и повишаване на туристическата привлекателност на археологическа културна ценност – римски град „Никополис ад Иструм“ в община Велико Търново. Възстановеният римски град може да бъде включен в туристически маршрути за популяризиране на културното наследство в община Велико Търново. Социализацията на резервата увеличава възможностите за разработване на културни маршрути и обогатява Вариантите за използване на културното наследство на територията на община Велико Търново.



Договор № **BG161P0001/3.1-01/2008/001-007**
Бенефициент: **Министерство на културата**
Срок на договора: **24 месеца**
Начална дата: **20.7.2011 г.**
Крайна дата: **20.7.2013 г.**
Стойност на договора: **1 934 321,13 лв.**



Сайт на общината: **www.veliko-tarnovo.bg**
Сайт на туристическия обект/дестинация: **www.museumvt.com**
Сайт на туристическия информационен център: **www.velikoturnovo.info**
GPS (десетични градуси, ширина/дължина): **43.2172498, 25.5936014**



НАИМЕНОВАНИЕ НА ПРОЕКТА

ИЗГРАЖДАНЕ НА ПОДПОРНА СТЕНА, ХУДОЖЕСТВЕНО ОСВЕТЛЕНИЕ И ТУРИСТИЧЕСКА ИНФРАСТРУКТУРА ЗА ДОСТЪП ДО ИСТОРИЧЕСКИ РЕЗЕРВАТ „ТРАПЕЗИЦА” В ГР. ВЕЛИКО ТЪРНОВО

ЦЕЛИ:

Подобряване на туристическата инфраструктура за осигуряване на достъп до историческия резерват „Трапезица” и хълма Царевец в град Велико Търново.

РЕЗУЛТАТИ:

С изградената подпорна стена, монтирано транспортно съоръжение и художествено осветление се постига безопасен достъп и пълна социализация на туристическата атракция – исторически резерват „Трапезица” и хълм Царевец. Подпорната стена изпълнява и функция по укрепване на ската на историческия хълм във Велико Търново. Трасето, по което се движи новият пътнически лифт е с


дължина 135 метра и наклон от 30 градуса, а максималната вместимост на кабината е до 25 души. Лифтът стига от подножието на хълма до върха за по-малко от две минути. Изградени са две станции на Входното и изходното ниво до историческия резерват „Трапезица”, с възможност за достъп на хора в неравносложно положение и с необходима санитарна и административна инфраструктура. Изграденото художествено осветление на хълма и подчертаването на новоконсервирани ценности на „Трапезица” е напълно съобразено с художественото осветление на хълма Царевец, за да се постигне цялостно интегрирано въздействие на туристическия обект.



Договор № **BG161P0001/3.1-01/2008/001-10**
Бенефициент: **Министерство на културата**
Срок на договора: **24 месеца**
Начална дата: **20.07.2011 г.**
Крайна дата: **03.11.2014 г.**
Стойност на договора: **4 653 611,00 лв.**



Сайт на общината: **www.veliko-tarnovo.bg**
Сайт на туристическия обект/дестинация: **www.velikoturnovo.info**
GPS (десетични градуси, ширина/дължина): **43.085139, 25.646064**



НАИМЕНОВАНИЕ НА ПРОЕКТА

ПОДОБРЯВАНЕ НА ТУРИСТИЧЕСКИ АТРАКЦИИ И СВЪРЗАНАТА С ТЯХ ИНФРАСТРУКТУРА В ОБЩИНА ВЕЛИКО ТЪРНОВО

ЦЕЛИ:

Целта на проекта е да подкрепи развитието на конкурентноспособни туристически атракции в град Велико Търново и да се насърчи развитието на стратегически разположени туристически продукти с широко въздействие, основани на културно-историческото наследство.

РЕЗУЛТАТИ:

• Извършени консервация, реставрация и експониране на туристически обекти – Храм „Св. Апостоли Петър и Павел“, църквата „Св. Иван Рилски“, Владишки мост в кв. Асенов;

- Изграден и оборудван Мултимедиа център „Царевград Търнов“;
- Изградена техническа инфраструктура в района на атракциите - площад „Цар Иван Асен Първи“, прилежащите улици и подходът към крепостта Царевец, както и пространството пред комплекс „Св. Апостоли Петър и Павел“;
- Изградена туристическа информационна инфраструктура (указателни табели, табла, билбордове, постоянни обяснителни табели, информационни елементи);
- Разработени програми и въведени техники за интерпретация и анимация на новите туристически атракции.



Договор № **BG161P0001/3.1-02/2009/003**
Бенефициент: **Община Велико Търново**
Срок на договора: **24 месеца**
Начална дата: **23.12.2010 г.**
Крайна дата: **21.03.2013 г.**
Стойност на договора: **6 256 646,65 лв.**



Сайт на общината:
www.veliko-tarnovo.bg
Сайт на туристическия обект/гестинация:
www.velikoturnovo.info
GPS (десетични градуси, ширина/дължина):
ММПЦ – **43.081513, 25.644082**
АИР „Царевец“ – **43.083813, 25.652045**



НАИМЕНОВАНИЕ НА ПРОЕКТА

ИНТЕГРИРАН ПРОЕКТ ЗА РАЗВИТИЕ НА КУЛТУРНО-ИСТОРИЧЕСКИЯ ТУРИСТИЧЕСКИ ПРОДУКТ И СВЪРЗАНАТА С НЕГО ИНФРАСТРУКТУРА В ОБЩИНА ГАБРОВО

ЦЕЛИ:

Развитие на конкурентноспособни групи от атракции в обектите Архитектурно-етнографски комплекс (АЕК) „Етар“, Архитектурно-исторически резерват с. Боженци (АИР), Дечкова къща“ и бивша сграда на Регионалния исторически музей на община Габрово.

РЕЗУЛТАТИ:

1. Дейности по развитие на природните, културни и исторически атракции (КРР):
 - 1.1. За АЕК „Етар“: Възстановени са Балканджийската мандра и калдъръмена настилка;
 - 1.2. За АИР с. Боженци: Подменена калдъръмена настилка; Реставрирани и адаптирани административна сграда, сградите на старото и новото школо; Реставрационни работи и консервация на къща Дончо Попа;
 - 1.3. Реставрация и адаптация на къща Ми-

тъ Станев и сграда музей „Индустриално Габрово“; 1.4. Консервация, реставрация и адаптация на Дечкова къща;

2. Дейности по развитие на туристическата инфраструктура, необходима за нуждите на атракциите:

2.1. В АЕК „Етар“ – изградени подпорна стена, алея и паркинг; 2.2. В АИР с. Боженци - рехабилитирани паркинг и обслужваща сграда при вход; 2.3 И в двата комплекса са изградени системи за видеонаблюдение, подменено и инсталирано е ново осветление (вкл. художествено); 2.4 осъществено озеленяване;

3. Развитие на техническа инфраструктура в района на атракциите: екстериорно обзавеждане и информационно обезпечаване на АЕК „Етар“ и АИР с. Боженци;

4. Доставка и монтаж на специализирано оборудване и обзавеждане, осигуряващо обновяване на атракциите по проекта.



Договор № **BG161P0001/3.1-03/2010/019**

Бенефициент: **Община Габрово**

Срок на договора: **24 месеца**

Начална дата: **23.11.2011 г.**

Крайна дата: **26.03.2014 г.**

Стойност на договора: **6 195 596,14 лв.**



Сайт на общината: **www.gabrovo.bg**

Сайт на туристическия обект/гестинация
Етар: **www.etar.org**, Боженци: **www.bojentsi.com**

Сайт на туристическия информационен център:
www.visit.gabrovo.bg

GPS: АИК „Етар“ – **42.803568, 25.349148**; АИР с. Боженци – **42.873070, 25.424049**; „Дечкова къща“ – **42.872574, 25.320113**; ИМИ Габрово – **42.871145, 25.319872**



НАИМЕНОВАНИЕ НА ПРОЕКТА

АБРИТУС – МИСТИКА И РЕАЛНОСТ

ЦЕЛИ:

Развитие на потенциала на Националния археологически резерват „Античен комплекс Абритус“ (НАР „Абритус“) като туристически продукт и превръщането му в културно-историческа атракция, способна да привлича туристи и да предизвика устойчиво развитие на туризма в община Разград.

РЕЗУЛТАТИ:

Изпълнени консервационно - реставрационни работи и експониране на културно-историческа атракция НАР „Абритус“:

- археологически обекти - Голяма и Малка базилики, Сграда VIII;
- реконсервация на сграда X и крепостна стена.

Изпълнение инфраструктура:

- изградена приемна зона за посетителите;
- оформени оригинални подходи към укрепения късноантичен кастил, включително и за посетители в неравностойно положение;
- преустройството на съществуваща сграда в интерактивен музей „Абритус“ с последващи експозиционни функции;
- доставено оборудване и обзавеждане за приемна зона и за интерактивен музей „Абритус“;
- създаден нов информационен център, който да подпомага популяризирането на културно-историческа атракция НАР „Абритус“, за да се развие като конкурентноспособен туристически комплекс.



Договор № **BG161P0001/3.1-03/2010/018**

Бенефициент: **Община Разград**

Срок на договора: **24 месеца**

Начална дата: **23.11.2011 г.**

Крайна дата: **03.07.2015 г.**

Стойност на договора: **6 219 051,28 лв.**



Сайт на общината:


www.razgrad.bg

Сайт на туристическия обект/дестинация:

www.abritus.org

GPS (десетични градуси, ширина/дължина):

43.522281, 26.552564



НАИМЕНОВАНИЕ НА ПРОЕКТА

ВЪЗСТАНОВЯВАНЕ И СОЦИАЛИЗАЦИЯ НА РИМСКА КРЕПОСТ „СЕСАГИНТА ПРИСТА“

ЦЕЛИ:

Рехабилитация, възстановяване и социализация на Римската крепост „Сексагинта Приста“ и превръщането ѝ в привлекателна туристическа атракция, която да стимулира културното и икономическо развитие на региона и превръщането му в конкурентоспособна туристическа дестинация..

РЕЗУЛТАТИ:



Осъществяването на проекта създава възможност за разнообразяване на туристическите продукти в град Русе и включване на обекта като допълнителна атракция в туристическото предлагане в региона. Изградена е база за експериментална археология и експониране на характерните за крепостта елементи, което създава възможности както за реализацията на ученически и студентски практики, така и за увеличаване потенциала на туристическата атракция.



Договор № **BG161P0001/3.1-01/2008/001-009**
Бенефициент: **Министерство на културата**
Срок на договора: **24 месеца**
Начална дата: **20.7.2011 г.**
Крайна дата: **20.7.2013 г.**
Стойност на договора: **1 293 601,92 лв.**



Сайт на общината: **www.ruse-bg.eu**
Сайт на туристическия информационен център: **www.tic.rousse.bg**
GPS (десетични градуси, ширина/дължина): **43.8460481, 25.9428748**



НАИМЕНОВАНИЕ НА ПРОЕКТА

РАЗВИТИЕ НА КУЛТУРНО-ИСТОРИЧЕСКИ АТРАКЦИИ В ГРАДСКИ ТУРИСТИЧЕСКИ АНСАМБЪЛ

ЦЕЛИ:

Общата цел на проекта е да се развият конкурентоспособни природни и културно-исторически атракции, които оформят общ туристически ансамбъл в стария градски център на гр. Русе.

Специфични цели:

- повишаване на конкурентоспособността на две градски културно-исторически атракции чрез интервенции в 3 обекта с дейности по консервация, експониране, укрепване, оборудване и въвеждане на иновативни и интерактивни подходи и техники за интерпретация и анимация;
- подобряване на условията за посещение на атракциите чрез развитието на допълнителна дребномащабна техническа инфраструктура в района на атракциите;

- повишаване на атрактивността на атракциите чрез прилагане на маркетингови и рекламни подходи, организиране на информационни и промоционални събития.

РЕЗУЛТАТИ:

Извършен ремонт и консервация на фасида на сградата на Регионален исторически музей - Русе, пл. „Батенберг“.

Изградена е допълваща инфраструктура, като е обособен „Открит експозиционно-развлекателен атракцион, към сградата на РИМ-Русе.

Извършено е преустройство и реконструкция на сграда за нуждите на отдел „Природа“ на РИМ на ул. „Етър“ 3, с последващи функции за експониране.

Извършено е укрепване на фундаменти на сградата на Регионална библиотека „Любен Каравелов“ и обособени експозиционни пространства.



Договор № **BG161P0001/3.1-03/2010/040**

Бенефициент: **Община Русе**

Срок на договора: **24 месеца**

Начална дата: **23.11.2011 г.**

Крайна дата: **29.09.2014 г.**

Стойност на договора: **4 432 260,90 лв.**



Сайт на общината:

www.ruse-bg.eu

Сайт на туристическия информационен център:

www.tic.rousse.bg **www.visitruse.info**

GPS (десетични градуси, ширина/дължина):

Регионален исторически музей - Русе – **43.8440565, 25.9453897**

Екомузей Русе – **43.8443022, 25.9452865**

Регионална библиотека „Любен Каравелов“ – **43.8440956, 25.9467472**



НАИМЕНОВАНИЕ НА ПРОЕКТА

ОСИГУРЯВАНЕ НА ДОСТЪП И СОЦИАЛИЗАЦИЯ НА СРЕДНОВЕКОВЕН ГРАД И КРЕПОСТ „ХОТАЛИЧ“

ЦЕЛИ:

Основната цел на проекта е да се създаде интегриран туристически продукт и запазена марка „Средновековен град „Хоталич“ – мистика, реалност и приключения в сърцето на България“ и развитие на туристическата инфраструктура, подпомагаща възможността за лесен и удобен достъп до археологическия обект.



Специфични цели са:

1. Създаване на интегриран туристически продукт и запазена марка.
2. Подобряване достъпа до туристически обект с национално и културно- историческо значение чрез изграждане на път до него.
3. Превръщане на гр. Севлиево в атрактивна туристическа атракция и увеличаване броя на туристите.
4. Социализация на туристическия обект.

5. Осигуряване на достъпна архитектурна среда за хора с увреждания.

РЕЗУЛТАТИ:

1. Реставрирани три средновековни къщи с малка експозиция на предмети, намерени при разкопките.
2. Реставрирани и консервирани североизточна крепостна кула, северна и западна порта, източна порта, болярска църква и западни църкви, реконсервация на архитектурно-археологически структури.
3. Изградени експозиционни пътеки и места за отгих.
4. Рехабилитиран пътен участък.
5. Изградена електрическа мрежа, паркинг и подпорна стена.
6. Изграден посетителски информационен център.



Договор № **BG161P0001/3.1-03/2010/041**

Бенефициент: **Община Севлиево**

Срок на договора: **24 месеца**

Начална дата: **20.02.2012 г.**

Крайна дата: **25.03.2014 г.**

Стойност на договора: **4 153 601,66 лв.**



Сайт на общината:

www.sevlievo.bg

Сайт на туристическия обект/дестинация:

www.hotalich.bg

GPS (десетични градуси, ширина/дължина):

43.057576, 25.061743



НАИМЕНОВАНИЕ НА ПРОЕКТА

НОВЕ – СЪРЦЕТО НА ЛЕГИОНА. СОЦИАЛИЗАЦИЯ И ЕКСПОНИРАНЕ НА РИМСКИ ВОЕНЕН ЛАГЕР И КЪСНОАНТИЧЕН ГРАД НОВЕ – I ЕТАП

ЦЕЛИ:

Развитие на конкурентоспособна културно-историческа атракция като интегриран туристически продукт, допринасящ за развитието на културния туризъм в община Свищов и региона, чрез:

- развитие на привлекателността и туристическия потенциал на археологическа културна ценност „Античен град Нове“;
- опазване на културното наследство на античния град Нове чрез консервация, реставрация и експониране на проучени архитектурни археологически структури;
- развитие на община Свищов като конкурентоспособна локация за целогодишен културен туризъм.

РЕЗУЛТАТИ:

Консервирани, реставрирани и реконструирани са архитектурни археологически структури: Принципия, Епископски комплекс, Източна порта и част от източна крепостна стена; Създадени са експозиционни маршрути; Създаване на условия за превръщане на Нове в търсена туристическа атракция, представляваща на най-големия запазен военен лагер на Римската империя в България.

Подобрена е гребномасщабната техническа инфраструктура в района на атракцията: Изградени паркинг и пешеходна алея, обслужваща сграда с цел охрана; Изградени тоалетна и складово помещение; Монтирана ограда на обекта; Закупено и монтирано видеонаблюдение и художествено осветление; Обезопасени са посетителски алеи в комплекса; Изградена необходимата довеждащата инфраструктура; Осигурено обслужване по съвременни стандарти, включително достъп за хора с увреждания.



Договор № **BG161P0001/3.1-03/2010/012**

Бенефициент: **Община Свищов**

Срок на договора: **24 месеца**

Начална дата: **28.03.2012 г.**

Крайна дата: **12.05.2014 г.**

Стойност на договора: **5 880 992,44 лв.**



Сайт на общината:

www.svishtov.bg

GPS (десетични градуси, ширина/дължина):

43.6197959, 25.3010571



НАИМЕНОВАНИЕ НА ПРОЕКТА

ТРЯВНА – ГРАДЪТ, В КОЙТО СЕ РАЖДА КРАСОТА

ЦЕЛИ:

Насърчаване развитието на специфичен туристически продукт въз основа на уникалното културно-историческо наследство на община Трявна – самобитна архитектура, дърворезба и иконопис. Обединяване предлагането на отделните къщи-музеи в единен атрактивен туристически продукт.

РЕЗУЛТАТИ:

1. Общи консервационно-реставрационни работи в историческия резерват „Старинна част гр. Трявна“, „Райкова къща“, Славейковото школо, Часовниковата кула, Старият мост, Даскаловата къща и Къщата на Петко и Пенчо Славейкови: Пренареждане на каменни плочи и подмяна на дървени детайли по покривните конструкции; Реставрация на каменна зидария, фасади, Варова мазилка, дърве-

ни елементи от екстериора и интериора; Химическа антисептична и противопожарна обработка на всички дървени елементи и детайли; Подмяна на ел. инсталации; Благоустрояване на дворни пространства; Обемно сигниране на обектите със съвременни аудиовизуални средства („Звук и светлина“).

2. Строително-ремонтни, консервационно – реставрационни работи на обекти : Открит амфитеатър в „Музея на иконата“; „Попангелова къща“; Изложбена зала – помощна сграда за съхранение и експониране с фондохранилище към „Даскаловата къща“.

3. Доставка на оборудване: два електромобила; Доставка вкл. монтиране на съоръжения и приложни технологии за управление на туристическите атракции в архитектурния резерват; Доставка на сценична площадка и модул навес; Енергоспестяващи нагревателни устройства в обектите.



Договор № **BG161P0001/3.1-03/2010/036**

Бенефициент: **Община Трявна**

Срок на договора: **24 месеца**

Начална дата: **23.11.2011 г.**

Крайна дата: **07.03.2014 г.**



Стойност на договора: **3 212 923,75 лв.**



Сайт на общината:
www.obtryavna.org

Сайт на туристическия обект/гестинация:
www.tryavna-museum.eu

GPS (десетични градуси, ширина/дължина):
Даскалова къща – **42.8711385, 25.4847773**
Музей на иконата – **42.8667437, 25.4791868**



НАИМЕНОВАНИЕ НА ПРОЕКТА

ТРАНСМАРИСКА – ДРЕВНОТО НАЧАЛО НА ТУТРАКАН

ЦЕЛИ:

Разработване на конкурентоспособен и интегриран туристически продукт, възпроизвеждащ по атрактивен начин културно-историческото наследство на община Тутракан, чрез възвръщане на автентичния вид на част от крепостта „Трансмаришка“ и на 5 къщи от обект „Рибарска махала“, както и чрез подобряване на съпътстващата ги инфраструктура и въвеждането на звуково-светлинно шоу, в унисон със специфичните архитектурни и исторически особености на отделните обекти.

РЕЗУЛТАТИ:

- Възстановен участък от 36 м. от крепостната стена на античния кастел Трансмаришка и извършен консервационен надзиг;
- Извършено частично възстановяване на из-

точната и западната кула (с размери около 9x9 м.) с необходимия консервационен надзиг;

- Предприети завършителни дейности по реставрация и възвръщане на автентичния вид на крепостта;
- Реставрирани 5 къщи от „Рибарска махала“ в гр. Тутракан;
- Създадени и оборудвани посетителски център и Рибарска къща;
- Извършена реконструкция на централна улица на обект „Рибарска махала“, осъществена реконструкция на ВиК мрежата около централната улица и монтирано осветление;
- Разработена и изградена художествено-архитектурна ансамблирана система „Звук и светлина“ за осветление на паметници в гр. Тутракан;
- Осъществена доставка на туристическо влакче.



Договор № **BG161P0001/3.1-03/2010/038**

Бенефициент: **Община Тутракан**

Срок на договора: **24 месеца**

Начална дата: **25.04.2012 г.**

Крайна дата: **17.07.2014 г.**

Стойност на договора: **2 898 604,46 лв.**



Сайт на общината:
www.tutrakan.egov.bg

Сайт на туристическия обект/гестинация:
www.tutrakanmuseum.com

GPS (десетични градуси, ширина/дължина):
Крепост „Трансмаришка“ – **44.0487831, 26.6031826**
Архитектурен резерват „Рибарска махала“ – **44.0519448, 26.6121493**

