







ЕВРОПЕЙСКИ СЪЮЗ
ЕВРОПЕЙСКИ ФОНД
ЗА РЕГИОНАЛНО РАЗВИТИЕ



ФОТОАЛБУМ РЕГИОНАЛЕН ТУРИЗЪМ

Част I



СЕВЕРОЗАПАДЕН
РАЙОН

СЕВЕРЕН ЦЕНТРАЛЕН
РАЙОН

СЕВЕРОИЗТОЧЕН
РАЙОН

ЮГОИЗТОЧЕН
РАЙОН

ЮЖЕН ЦЕНТРАЛЕН
РАЙОН

ЮГОЗАПАДЕН
РАЙОН



ЕВРОПЕЙСКИ СЪЮЗ
ЕВРОПЕЙСКИ ФОНД
ЗА РЕГИОНАЛНО РАЗВИТИЕ



ФОТОАЛБУМ РЕГИОНАЛЕН ТУРИЗЪМ

Част I: РАЙОНИ СЕВЕРНА БЪЛГАРИЯ






ВЪВЕДЕНИЕ

Оперативна програма „Региони в растеж 2014-2020 г.“ чрез Приоритетна ос 6 „Регионален туризъм“ подпомага консервацията, опазването, популяризирането и развитието на културното наследство в регионите на България. Основната ѝ насоченост е оползотворяване на неизползвания потенциал за културен туризъм в регионите. Това ще бъде постигнато чрез използване на силните страни на България като добре развита морска, спа и ски дестинация и насоченост към огромния потенциал, който страната има за оползотворяване на богатото си културно наследство. Основните резултати ще бъдат опазване и развитие на културното наследство, но и подобряване на конкурентоспособността на българския туризъм, засилване на стопанската дейност и местните бизнес инициативи в регионите.

Стратегията на програмата се основава на успешно реализираните проекти в областта на културния туризъм по Оперативна програма „Регионално развитие“ 2007-2013 г.






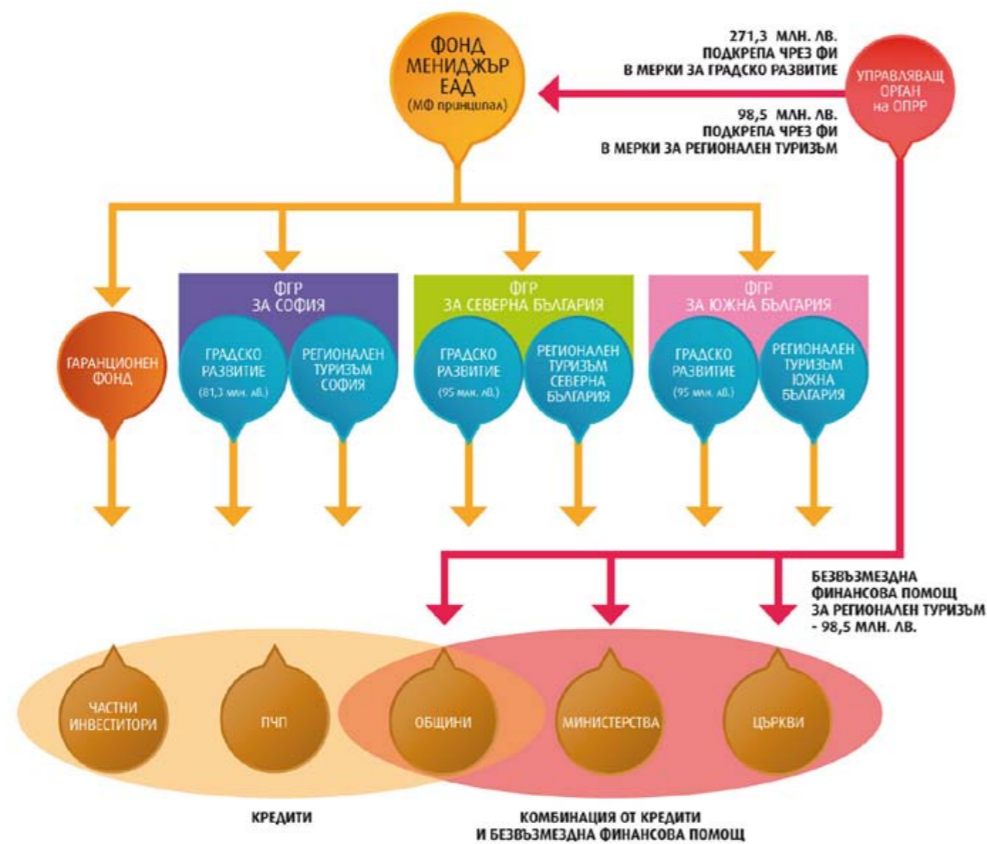
РЕГИОНАЛЕН ТУРИЗЪМ 2014-2020

Приоритетна ос 6 „Регионален туризъм“ обхваща развитието на регионален туризъм чрез съхраняване, опазване, популяризиране и развитие на културното наследство – туризъм и културно наследство на територията на цяла България.

Средствата под формата на безвъзмездна финансова помощ и финансови инструменти по Приоритетна ос 6 „Регионален туризъм“ (ПО6) в размер на 197 млн. лв. са предназначени за финансиране на проекти, свързани с обекти на културно наследство от национално и световно значение по смисъла на Закона за културното наследство, както следва:

- обекти от световно значение, включени в списъка на световното културно и природно наследство на ЮНЕСКО;
- обекти от национално значение, включени в Националния регистър на недвижимите културни ценности, поддържан от Националния институт за недвижимо културно наследство към Министерството на културата.





Предвидено е финансирането за проектите да комбинира безвъзмездна финансова помощ с кредитни инструменти. Кредити ще бъдат предоставяни от т. нар. финансови посредници, създадени за да обслужват северна и южна България, както и град София, както следва:


- Фонд Северен – обекти на културно наследство от световно и национално значение на територията на областите: Монтана, Добрич, Габрово, Ловеч, Плевен, Разград, Русе, Шумен, Силистра, Търговище, Велико Търново, Варна, Вигин, Враца;
- Фонд Южен – обекти на културно наследство от световно и национално значение на територията на областите: Благоевград, Бургас, Хасково, Ямбол, Кърджали, Кюстендил, Пазарджик, Перник, Пловдив, Сливен, Смолян, София област, Стара Загора;
- Фонд София - обекти на културно наследство от световно и национално значение на територията на област София-град.

Финансирането на проектно ниво ще бъде извършвано при комбиниране на безвъзмездна финансова помощ и финансов инструмент под формата на нисколихвен кредит. Кандидатстването се извършва посредством бизнес план, който се подава пред Фонда за градско развитие от проектния инициатор.






СЕВЕРОЗАПАДЕН РАЙОН



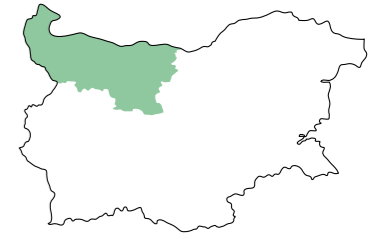



Северозападен район има забележителен културен потенциал като район-врата на страната (външна граница на страната с Р. Румъния и с Р. Сърбия. В района има регистрирани 3 883 бр. недвижими културни ценности с исторически и културни свидетелства от най-дълбока древност – с културни ценности от Времето на Античността, Средновековието, Новото Време, от новата и най-новата история, със забележителни връзки с Централна и Западна Европа и страните по течението на р. Дунав в различни исторически периоди. Паметниците с категория „от национално значение“ на територията на района са 198 (област Видин – 42, област Монтана – 28, област Враца – 44, област Плевен – 25 и област Ловеч – 59). През територията на района преминават европейски културни коридори от различни епохи. На територията са разположени паметници, предложени за включване в Листата на световните паметници на културното и природното наследство на ЮНЕСКО – Пещерата „Магура“, Карстовият природен резерват, Враца и Белоградчишките скали.





- ЛЕГЕНДА:
- Туристически обект
 - Музей
 - Църква
 - Крепост
 - Джамия
 - Античен град





НАИМЕНОВАНИЕ НА ПРОЕКТА

ДИМУМ – АНТИЧНАТА МИТНИЦА НА МИЗИЯ

ЦЕЛИ:

- Опазване, възстановяване и социализиране на културно-историческото наследство чрез реставриране, възстановка и експониране на част от най-значимия културно-исторически паметник с национално значение на територията на община Белене – Античния римски кастел. Изграждане на съпътстваща инфраструктура и подобрен достъп до туристическите атракции;
- Повишаване ролята на природното и културното наследство за устойчивото развитие на област Плевен;
- Подобряване на жизнената среда за изравняване стандарта на живот в населените места, чрез насърчаване използването на местните дадености за развитие на разнообразни форми на алтернативен туризъм“.

РЕЗУЛТАТИ:

Реставрация, възстановка и експониране на част от Античната римска крепост „Димум“ (западната и южната кула и част от крепостната стена) във вида му от IV век. Изградена съпътстваща туристическа инфраструктура и подобрен достъп до туристическата атракция, включително на хора в неравностойно положение. Подобрена пътна инфраструктура и изградена велосипедна алея, осигуряващи достъп от централната градска част до античната римска крепост Димум, Крайдунавския парк и Посетителския център на Природен парк „Персина“. Подобряване на обслужването в античната крепост чрез обучените аниматори и екскурзоводи. Повишена информираност за кастела Димум и възможностите за туризъм и отдих в община Белене на местно, регионално, национално, трансгранично и транснационално ниво чрез изработените информационни материали по проекта.



Договор № **BG161P0001/3.1-02/2009/009**

Бенефициент: **Община Белене**

Срок на договора: **38 месеца**

Начална дата: **10.06.2011 г.**

Крайна дата: **19.07.2014 г.**

Стойност на договора: **1 867 974,50 лв.**



Сайт на общината:


www.belene.bg

Сайт на туристическия обект/гестинация:

<http://m-ivanova.com/dimum>

GPS (десетични градуси, ширина/дължина):

43.6523405, 25.1280062



НАИМЕНОВАНИЕ НА ПРОЕКТА

СЪХРАНЯВАНЕ НА КУЛТУРНО-ИСТОРИЧЕСКОТО НАСЛЕДСТВО И РАЗНООБРАЗЯВАНЕ НА ТУРИСТИЧЕСКОТО ПРЕДЛАГАНЕ В РАЙОНА НА БЕЛОГРАДЧИШКАТА КРЕПОСТ

ЦЕЛИ:

Възстановяване, консервация, опазване и реставрация на Белоградчишката крепост. Подобряване на достъпа и социализиране на обекта, съобразно изискванията и стандартите на съвременния туризъм, за постигане на по-добро целогодишно туристическо предлагане в района.

РЕЗУЛТАТИ:

Консервация, реставрация и социализация на крепостната стена и изграждане на дребно-

мащабна туристическа инфраструктура за облагородяване на района и подобряване на достъпа до крепостта. Закупуване на електрическо влакче за сезонна експлоатация с маршрут центъра на града – Белоградчишката крепост. Реконструкция и основен ремонт на три от улиците, водещи до крепостта, с обща дължина 1456 м. Изграден посетителски център. Обучени екскурзоводи и аниматори. Изготвени промоционални филми за популяризиране на Белоградчишка крепост.



Договор № **BG161P0001/3.1-03/2010/017**
Бенефициент: **Община Белоградчик**
Срок на договора: **51 месеца**
Начална дата: **23.11.2011 г.**
Крайна дата: **25.01.2016 г.**
Стойност на договора: **2 946 700,10 лв.**



Сайт на общината:
www.belogradchik.bg
GPS (десетични градуси, ширина/дължина):
43.6219481, 22.6778036



НАИМЕНОВАНИЕ НА ПРОЕКТА

ВЪЗСТАНОВЯВАНЕ НА СГРАДАТА НА „КРЪСТАТА КАЗАРМА“ (ЕТНОГРАФСКА ЕКСПОЗИЦИЯ) И ИЗГРАЖДАНЕ НА ПРИЛЕЖАЩА ИНФРАСТРУКТУРА, ГР. ВИДИН

ЦЕЛИ:

Възстановяване на сградата на „КРЪСТАТА КАЗАРМА“ (Етнографска експозиция) и изграждане на прилежаща инфраструктура, гр. Видин.

РЕЗУЛТАТИ:

Извършените строително-монтажни, укрепителни и консервационно-реставрационни работи в сградата, консервация и реставрация на фасадата създават модерни съвремен-

ни условия и възможност за използване на експозиционните площи и провеждане на различни събития и форуми.

Извършена е цялостна подмяна на отоплителната и вентилационната инсталация и климатизация на сградата, както и подмяна на ВиК инсталацията и преустройство на санитарните възли, с цел осигуряване на достъп за инвалиди. Изградена е рампа за хора със затруднени двигателни способности.



Договор № **BG161P0001/3.1-01/2008/001-005**
Бенефициент: **Министерство на културата**
Срок на договора: **24 месеца**
Начална дата: **20.07.2011 г.**
Крайна дата: **20.07.2013 г.**
Стойност на договора: **1 410 399,79 лв.**



Сайт на общината: **www.vidin.bg**
Сайт на туристическия обект/дестинация: **www.visitvidin.eu**
GPS (десетични градуси, ширина/дължина): **43.9904451, 22.8795303**



НАИМЕНОВАНИЕ НА ПРОЕКТА

ПОДКРЕПА ЗА РАЗВИТИЕ НА ТУРИСТИЧЕСКИ АТРАКЦИИ В ОБЩИНА ЛОВЕЧ

ЦЕЛИ:

Подобряване на туристическите атракции и свързаната с тях инфраструктура в община Ловеч за постигане на устойчиво туристическо развитие, чрез развитие на допълнителни услуги и туристически атракции за разнообразяване на туристическия продукт.

РЕЗУЛТАТИ:

Преустройство и реконструкция на туристическата инфраструктура в обект „Дели хамам“ и създаване на покрито пространство в крепостта Хисаря. Доставено модерно качествено оборудване за интерпретация и възстановки, създадени иновативни мултимедийни анимирани продукти. Закупе-

но атракционно влакче за осигуряване на достъп и връзка до и между туристическите обекти. Подобряване на довеждащата техническа инфраструктура (пътна отсечка). Обучени 5 човека с осигурена дълготрайна заетост (12 месеца). Проведена информационна кампания за промотиране на „Локация Ловеч“ с промоционални филми, изработен дгвезичен интернет сайт, маркетингова стратегия за развитие на „Дели хамам“ и крепостта, туристически пътеводител, пана и др. Включване в национални и международни туристически изложения и осъществено партньорство за популяризиране на туристическата дестинация.



Договор № **BG161P0001/3.1-03/2010/032**

Бенефициент: **Община Ловеч**

Срок на договора: **35 месеца**

Начална дата: **03.08.2012 г.**

Крайна дата: **12.06.2015 г.**




Стойност на договора: **4 358 180,78 лв.**



Сайт на общината:

www.lovch.bg

GPS (десетични градуси, ширина/дължина):
43.1304927, 24.7134086



НАИМЕНОВАНИЕ НА ПРОЕКТА

ИСТОРИЯТА, КУЛТУРАТА И ПРИРОДАТА – ТУРИСТИЧЕСКИТЕ АТРАКЦИИ НА ОБЩИНА МЕЗДРА

ЦЕЛИ:

Развитие на „Археологически комплекс „Калето“ като конкурентоспособна културно-историческа атракция в община Мездра. Създаване на условия за устойчиво развитие на културно-исторически туризъм в региона и насърчаване на местното икономическо развитие.

РЕЗУЛТАТИ:

Реставриран и консервиран археологически комплекс „Калето“ в община Мездра. Подобен достъп до обекта. Реконструиран пешеходен надлез. Обзаведен и функциониращ информационен център. Развита и наложена туристическа дестинация „Калето“.



Договор № **BG161P0001/3.1-03/2010/021**
Бенефициент: **Община Мездра**
Срок на договора: **20 месеца**
Начална дата: **23.11.2011 г.**
Крайна дата: **23.07.2013 г.**
Стойност на договора: **3 857 054,76 лв.**



Сайт на общината:
www.mezdra.bg
Сайт на туристическия обект/дестинация:
www.kaleto-mezdra.bg
GPS (десетични градуси, ширина/дължина):
43.1400309, 23.6998176



НАИМЕНОВАНИЕ НА ПРОЕКТА

ИНТЕГРИРАНО РАЗВИТИЕ НА КУЛТУРНО-ИСТОРИЧЕСКИЯ ТУРИЗЪМ В ОБЩИНА МОНТАНА

ЦЕЛИ:

Развитие на интегриран туристически продукт в община Монтана, чрез социализация на основната културно-историческа атракция – Антична крепост - Монтана и прилежащите ѝ туристически обекти, позволяващи целогодишно предлагане на туристически продукт.

РЕЗУЛТАТИ:

Реставрация, консервация и експониране на крепостната стена, базиликата, жилищните и военните помещения на културно-историческа атракция – Антична крепост – Монтана. Изграждане на прилежаща дребномащабна инфраструктура, обособяване на посетителски информационен център, създаване на работни места в културно-историческата атракция. Разнообразяване на туристическото предлагане на територията на община Монтана и постигане на диверсификация на икономическия профил на общината с увеличаване на дела на туризма в общинския бюджет и на заетостта в сферата на туристическите услуги.



Договор № **BG161P0001/3.1-02/2009/010**

Бенефициент: **Община Монтана**

Срок на договора: **30 месеца**

Начална дата: **28.03.2012 г.**

Крайна дата: **05.09.2014 г.**

Стойност на договора: **1 217 188,49 лв.**



Сайт на общината: **www.montana.bg**

GPS (десетични градуси, ширина/дължина):
43.4017949, 23.2160753,17



НАИМЕНОВАНИЕ НА ПРОЕКТА

РАЗВИТИЕ НА ТУРИСТИЧЕСКИ АТРАКЦИИ В ОБЩИНА ТРОЯН

ЦЕЛИ:

Модернизация на сградите на Националното изложение на занаятите и изкуствата в село Орешак, община Троян за превръщане на културното и историческото наследство в основна предпоставка за развитие на алтернативни форми на туризъм.

РЕЗУЛТАТИ:

Рехабилитирани и модернизирани 6 сгради на Национално изложение на художествените занаяти и изкуствата; създадени условия за целогодишно провеждане на събития; осигуряване на дълготрайна заетост и постигане на диверсификация на туристическия про-

дукт; повишаване качеството на представяните услуги и защита на правата и сигурността на потребителите. Развита туристическа инфраструктура, свързана с атракциите. Подкрепа на развитието на допълнителни и алтернативни за специални интереси туристически продукти и услуги.

Проведена информационна кампания и помощно събитие дестинация „Троян“ за популяризиране дейностите по проект. Участие в международни борси и изложения. Осъществено партньорство и взаимодействие за интегрирано туристическо промотиране на дестинация „Троян“.



Договор № **BG161P0001/3.1-02/2009/011**

Бенефициент: **Община Троян**

Срок на договора: **18 месеца**

Начална дата: **28.12.2010 г.**

Крайна дата: **28.06.2012 г.**

Стойност на договора: **1 465 108,68 лв.**



Сайт на общината:
www.troyan.bg

Сайт на туристическия обект/дестинация:
www.faireshakbg.com

GPS (десетични градуси, ширина/дължина):
42.866843, 24.779839



НАИМЕНОВАНИЕ НА ПРОЕКТА

КОМПЛЕКСЕН ПРОЕКТ ЗА РАЗВИТИЕ НА УСТОЙЧИВ ТУРИЗЪМ В РЕГИОН ПЛЕВЕН

ЦЕЛИ:

Повишаване конкуретоспособността на природни и културно-исторически атракции в регион Плевен с висок туристически потенциал, за значително увеличаване на туристическия поток. Осигурена максимална достъпност и съвременно предлагане на качествени разнообразни туристически продукти.

РЕЗУЛТАТИ:

Реконструкция и обновяване на 4 обекта с национално и местно значение – Панорама „Плевенска епопея 1877“, Скобелев парк музей“, Късноантична крепост „Сторгозия“, Старият исторически каменен мост на река Вит и Паметникът на победата. Увеличен

общ посетителски поток с 30%. Увеличен поток чуждестранни туристи с 20%. Обучени екскурзоводи, работещи в атракциите, за придобиване на допълнителна професионална квалификация. Създадена временна заетост за 110 лица в сферата на строителството, извършвано в атракциите и свързаната с тях инфраструктура.

Увеличена с 5% заетост на съществуващата леглова база, обслужваща района на атракциите, при регистриран показател – 25%. Нарастнал брой нощувки с 30%.

Постигнато повишение с 40% на степента на удовлетвореност от направените посещения. Увеличен, средно с 1 ден престой на гостуващи туристи.



Договор № **BG161P0001/3.1-03/2010/035**

Бенефициент: **Община Плевен**

Срок на договора: **24 месеца**

Начална дата: **23.11.2011 г.**

Крайна дата: **23.11.2013 г.**

Стойност на договора: **4 529 267,44 лв.**



Сайт на общината: **www.pleven.bg**

GPS (десетични градуси, ширина/дължина):

Панорама „Плевенска епопея 1877“

43.3987727, 24.6039554

крепост „Сторгозия“

43.3829877, 24.6271469



НАИМЕНОВАНИЕ НА ПРОЕКТА

ПОДОБРЯВАНЕ НА ТУРИСТИЧЕСКАТА ИНФРАСТРУКТУРА В ОБЩИНА ТЕТЕВЕН

ЦЕЛИ:

Развитие на интегрирани, взаимосвързани и конкурентоспособни туристически атракции на територията на община Тетевен, които допринасят за диверсификация на туристическия продукт, намаляване на териториалната концентрация и по-равномерно разпределение на ползите от туризма във вътрешността на страната.

РЕЗУЛТАТИ:

- Обособяване на 4 туристически маршрута на територията на община Тетевен; **Маршрут 1:** Веломаршрут, подходящ и за посещения с автомобилен транспорт – чешма Вежница покрай Архитектурен ансамбъл-символ на гр. Тетевен до Паметник-мемориал с. Рибарица; **Маршрут 2:** „По стъпките на войводата“ - Бюст-паметник на Георги Бенковски - Местност Костина; **Маршрут 3:** Пътека на здравето от хотелски комплекс „Здравец“;

Маршрут 4: Екомаршрути „Природата – дом за нашите деца“: Еко пътека № 1 „Орнитологичен маршрут „Горска улица““ – защитена местност „Черния рът“; Еко пътека № 2 „Село Гложене – Гложенски манастир – пещера „Моровица“;

- Възстановяване и експониране на 8 културно-исторически и природни атракции;
- Обособяване на два посетителски информационни центъра;
- Увеличаване броя на чуждестранните посетители с 10 % средногодишно и на българските туристи с 15% средно годишно;
- Удължаване на средния престой със 100%.
- Увеличаване дела на туризма до 15 % от икономическите дейности в община Тетевен;
- Създаване на 4 постоянни работни места;
- В средносрочен план – намаляване на безработицата с 5% вследствие на повишената икономическа активност.



Договор № **BG161P0001/3.1-02/2009/013**

Бенефициент: **Община Тетевен**

Срок на договора: **24 месеца**

Начална дата: **27.12.2010 г.**

Крайна дата: **27.12.2012 г.**

Стойност на договора: **1 760 754,61 лв.**



Сайт на общината: **www.teteven.bg**

GPS (десетични градуси, ширина/дължина):
42.9173659, 24.2362543



НАИМЕНОВАНИЕ НА ПРОЕКТА

РАЗВИТИЕ НА ТУРИСТИЧЕСКАТА АТРАКЦИЯ „ТЕКТОНСКИ ГРЕБЕН КАЛЕТО“

ЦЕЛИ:

Развитие на водещата туристическа атракция – Тектонски гребен „Калето“ и съпътстващата я атракция „Реселешки кукли“, обединени в интегриран туристически маршрут, за оползотворяване потенциала на региона на Община Червен бряг и с. Реселец като атрактивна дестинация за устойчив екологичен туризъм.

РЕЗУЛТАТИ:

Изградена нова туристическа пътека и прилежаща туристическа инфраструктура с къ-

тове за отдых и наблюдения – „Тектонски гребен Калето – Реселешките кукли“. Създаден туристически информационен център. Инсталирана туристическа информационна система. Обучени екскурзоводи. Разработена маркетингова стратегия и лого на атракцията. Проведена информационна кампания за популяризиране на туристически забележителности в региона и развитие на туристическите продукти. Информационни табла и пресконференции.



Договор № **BG161P0001/3.1-03/2010/044**
Бенефициент: **Община Червен бряг**
Срок на договора: **24 месеца**
Начална дата: **23.11.2011 г.**
Крайна дата: **23.11.2013 г.**
Стойност на договора: **935 049,77 лв.**



Сайт на общината:
www.chervenbryag.bg
Сайт на туристическия обект/дестинация:
www.kaleto.info
GPS (десетични градуси, ширина/дължина):
43.237388, 24.012857

